

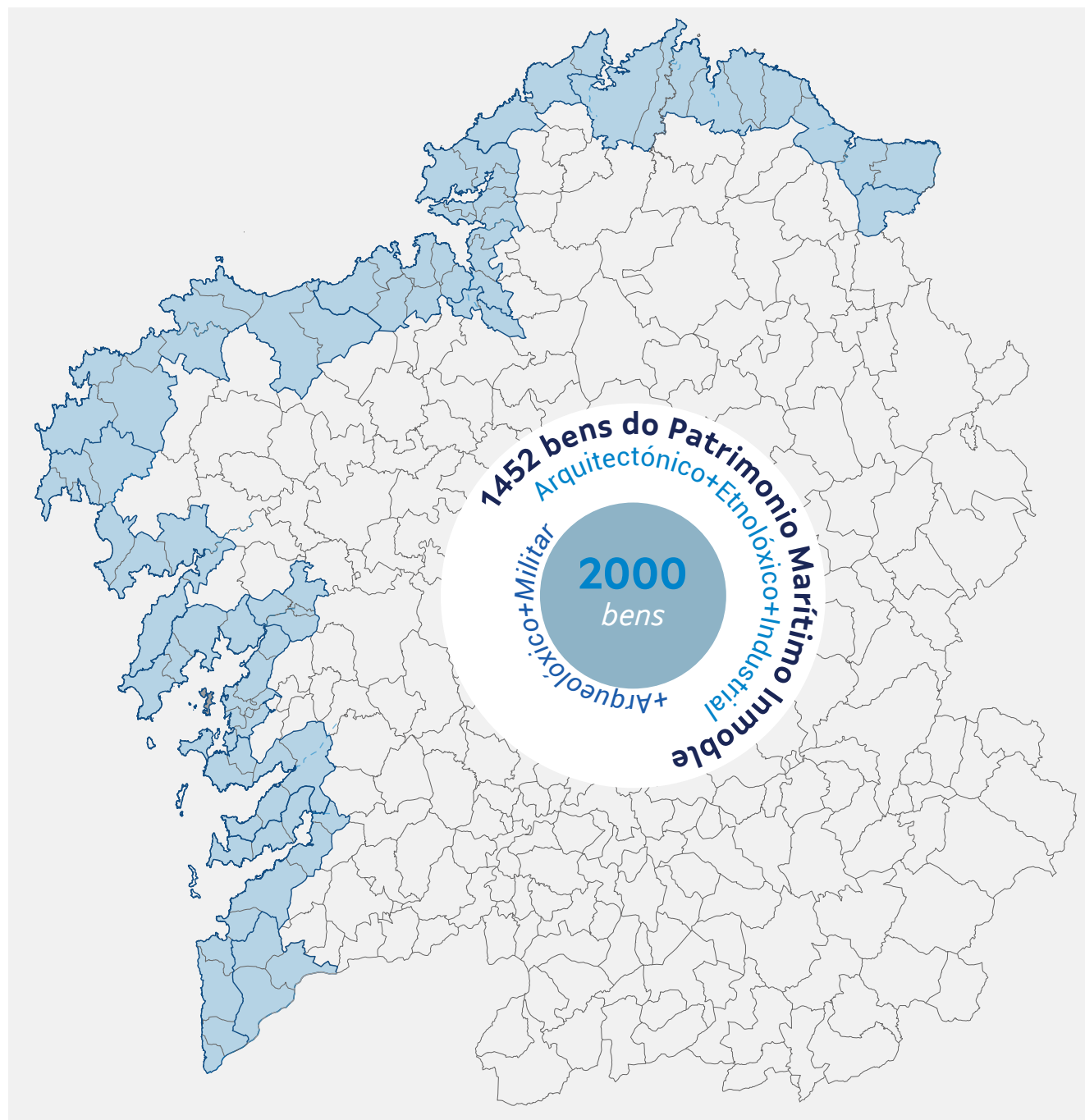
Listado dos bens do Censo do Patrimonio Marítimo Inmoble

O *Censo do Patrimonio Marítimo Inmable* centra a súa atención en preto de 1.500 bens pertencentes ás categorías de patrimonio marítimo arquitectónico, etnolóxico e industrial, por seren as máis estreitamente vencelladas aos oficios tradicionais da cadea mar-industria, pola súa relevancia paisaxística e cultural, ou por incorporar o mar como elemento estruturante da súa configuración espacial e funcional.

Esta iniciativa documenta un total de 1.452 bens, dos cales 919 son inéditos, resultado dun proceso exhaustivo de análise, catalogación e investigación rigorosa, desenvolvido polo equipo técnico do PCUMA, composto por sete profesionais, e avalado polo Comité Científico do proxecto, integrado por sete persoas expertas de recoñecido prestixio en ámbitos directamente vinculados co patrimonio marítimo e cultural de Galicia.

Pola súa banda, o patrimonio marítimo militar e arqueolóxico, que reúne arredor de 500 bens adicionais segundo o PBA (Plan Básico Autonómico), está previsto para unha fase posterior do proxecto, que permitirá completar unha visión máis ampla e integradora do conxunto do patrimonio marítimo inmable galego.

En conxunto, estímase que o Censo abrangue arredor de **2.000** bens vinculados coa cultura marítima galega, configurando unha base documental sen precedentes para o seu coñecemento, estudo e conservación.



Contido

O Censo

O patrimonio marítimo inmovible como obxecto de estudo

Obxectivos do Censo

Estrutura metodolóxica

Listado dos bens do Censo do patrimonio marítimo Inmovible

A Mariña

O Ortegal

Ferrol

A Coruña

Costa da Morte

Ría de Corcubión

Ría de Muros e Noia

Ría de Arousa Norte

Foz do Ulla

Ría de Arousa Sur

Ría de Pontevedra

Ría de Vigo Norte

Ría de Vigo Sur

O Baixo Miño

O Censo

O proxecto Censo do patrimonio marítimo inmovible de Galicia xorde das necesidades e dos resultados obtidos nunha investigación iniciada no ano 2021, desenvolvida por un equipo técnico multidisciplinario de persoas relacionadas co mar desde diferentes ámbitos. Dita investigación baseouse nun proceso de colaboración articulado a través de mesas participativas realizadas ao longo da costa galega, nas que tomaron parte diversos axentes vinculados ao mundo do mar, e foi complementada cunha enquisa pública de carácter consultivo. Este proceso deu lugar ao documento base do Plan da Cultura Marítima de Galicia (PCUMA), no que se especifica, entre os seus cen proxectos, a necesidade urxente e compartida en toda a costa galega de dispoñer dun inventario do patrimonio marítimo inmovible realizado coa rigorosidade dunha investigación profunda (proxecto 1.04.12.34 PCUMA).

O Censo é unha ferramenta aberta e en constante actualización, que recompila, identifica e documenta os bens inmovibles vinculados á cultura marítima ao longo do litoral galego, bens que teñen unha estreita relación co mar, cos seus oficios e coas súas xentes que vai máis alá da súa proximidade física. O seu acceso público artículase a través deste sitio web no que, entre outros recursos, están dispoñibles os visores do Censo e das Áreas Nai, que permiten a consulta e visualización territorial dos elementos inventariados.

O Visor do Censo presenta un mapa interactivo da costa galega, no que se xeorreferencia o patrimonio marítimo inmovible de Galicia. Trátase dun inventario activo que integra todo o traballo realizado. Dos aproximadamente 2.000 bens de patrimonio marítimo inmovible existentes, poñemos o foco nos case 1500 bens das categorías de patrimonio marítimo arquitectónico, etnolóxico e industrial, por ser as máis estreitamente vencelladas a os oficios da cadea mar-industria; quedando o patrimonio marítimo militar e o arqueolóxico para seguintes fases. Este proxecto permite, por primeira vez en Galicia, localizar, describir e documentar de forma unificada os bens inmovibles da cultura marítima, así como establecer relacións espaciais e temáticas entre os bens que conforman a cultura marítima galega, desde unha profunda base investigadora, como un dos seus resultados característicos é a incorporación de 919 bens inéditos.

O patrimonio marítimo inmovible como obxecto de estudo

A configuración da costa galega, a riqueza das súas rías e a fonda tradición mariñeira determinaron historicamente a localización das infraestruturas vinculadas ao mar. O conxunto de todas estas construcións conforma e dá identidade a o litoral de Galicia, integrando paisaxes culturais únicas que reflicten a interacción constante entre o medio natural e a actividade humana.

Os bens construídos como resultado dos oficios da cadea mar-industria, ou directamente vinculados ao mar, non poden entenderse de forma illada, senón no contexto das redes socioeconómicas que os xeraron —como a pesca, o comercio marítimo ou a construción naval—. Estas construcións conforman o patrimonio marítimo inmovible, expresión material dunha cultura marítima que é símbolo da identidade das comunidades litorais. O seu estudo permite, por tanto, comprender de maneira integrada os aspectos sociais, culturais e económicos do sistema territorial costeiro galego.

Obxectivos do Censo

Os obxectivos do Censo combinan a obtención de resultados científicos de relevancia cunha clara vocación de difusión participativa:

- Xerar unha base de datos representativa do patrimonio marítimo galego, útil tanto para as institucións culturais e administrativas como para a cidadanía vinculada ou interesada na cultura marítima. Esta ferramenta permitirá o estudo, a conservación e a posta en valor deste patrimonio.
- Recuperar a historia das comunidades litorais mediante a contextualización de cada elemento e a conservación da memoria dos lugares, coa vontade de que as xentes do mar sintan como propio este documento. A través da comparación entre fotografías históricas e actuais, preténdese mostrar a evolución do patrimonio, e manter viva a conexión coa súa memoria, favorecendo que siga a formar parte, hoxe e no futuro, da identidade colectiva galega.
- Analizar a relación entre os elementos patrimoniais e factores como a xeografía costeira, a evolución demográfica das vilas mariñeiras e as redes de transporte marítimo, co fin de observar, estudar e comprender como a cadea mar-industria transformou o litoral para o desenvolvemento das súas propias actividades e cal foi a súa repercusión na maneira de concibir o territorio e as paisaxes costeiras actuais.
- Difundir o proxecto a través dun sitio web multilingüe (galego, castelán e inglés), que ofrece un visor interactivo e un buscador dinámico para explorar a base de datos xerada: o Visor do Censo e o Visor das Áreas Nai, ferramentas concibidas para a consulta pública e a divulgación científica.

Estrutura metodolóxica:

Para a realización do Censo procédese a inventariar os bens do patrimonio marítimo inmovible seguindo unha metodoloxía de investigación sólida e representativa, conformada por sete fases:

1. Recompilación de fontes documentais: conxunto de referencias bibliográficas e documentais que achegan información relevante sobre os elementos inventariados, incluíndo libros especializados, máis de 10 inventarios previos, hemerotecas, arquivos e bibliotecas dixitais, entre outros recursos. A súa finalidade é preservar o coñecemento existente e consolidar unha visión integral do legado marítimo galego, evitando a dispersión e a perda de información.

2. Inspección do bordo litoral: revisión pormenorizada do territorio a través do estudo da microtoponimia, e a revisión de cartografía dixital, e comparación de ortofotografías históricas e actuais.

3. Mapeado da costa: Durante os anos 2024 e 2025 percorréronse máis de 24.000 km co fin de desenvolver un exhaustivo traballo de campo. O obxectivo foi documentar de forma sistemática cada tramo costeiro, identificando as súas características físicas, ambientais e patrimoniais. Para iso, aplicouse unha metodoloxía científica baseada na observación directa, rexistro fotográfico con cámara e dron, e xeorreferenciación precisa. En cada zona, estableceuse contacto con informantes clave e recolléronse testemuños orais da poboación local, enriquecendo a documentación coa memoria viva dos territorios. O proceso sistematizado e riguroso permite garantir representatividade dos datos e a súa fiabilidade para a análise e posterior inventariado.

4. Reflexión teórica: Comité científico: constitúese un comité integrado por persoas expertas de distintos ámbitos vinculados ao patrimonio marítimo, celebrándose reunións periódicas de reflexión conxunta sobre cuestións específicas, tales como definicións conceptuais, delimitación de tipoloxías e categorías patrimoniais, ou criterios de selección e catalogación dos bens. Ademais, cada un dos sete membros desenvolve un traballo individual que inclúe a achega de información e bibliografía especializada, así como a revisión detallada dun tramo concreto do litoral galego, cubrindo conxuntamente a totalidade do Censo

5. Estudo de tipoloxías do patrimonio marítimo inmovible: identifícanse 83 tipoloxías que agrupan os bens do censo, clasificadas metodoloxicamente seguindo os principios da Lei 5/2016, do 4 de maio, do patrimonio cultural de Galicia: 25 tipoloxías de Patrimonio arquitectónico, 33 tipoloxías de Patrimonio etnolóxico e 18 tipoloxías de Patrimonio industrial. Non se inclúen os bens vinculados ao patrimonio marítimo militar nin ao patrimonio marítimo arqueolóxico, que poderían abordarse nunha fase posterior do proxecto.

6. *Listado de elementos patrimoniais*: en torno a 1.500 (1.452) elementos, algúns deles incluídos en catálogos municipais ou no Plan Básico Autonómico, e outros inéditos (919), non incluídos en ningún inventario previo. Todos eles tiveron e seguen a ter unha incidencia notable na historia e na cultura marítima galega: casetas de mariñeiros, estaleiros, faros, portos, fábricas de salgadura, conserveiras, carpintarías de ribeira, viveiros, etc. En canto se engada o patrimonio marítimo militar (77 bens) e o patrimonio marítimo arqueolóxico (392 bens) estaríamos a falar dun total de aproximadamente 2.000 bens do patrimonio marítimo inmovible.

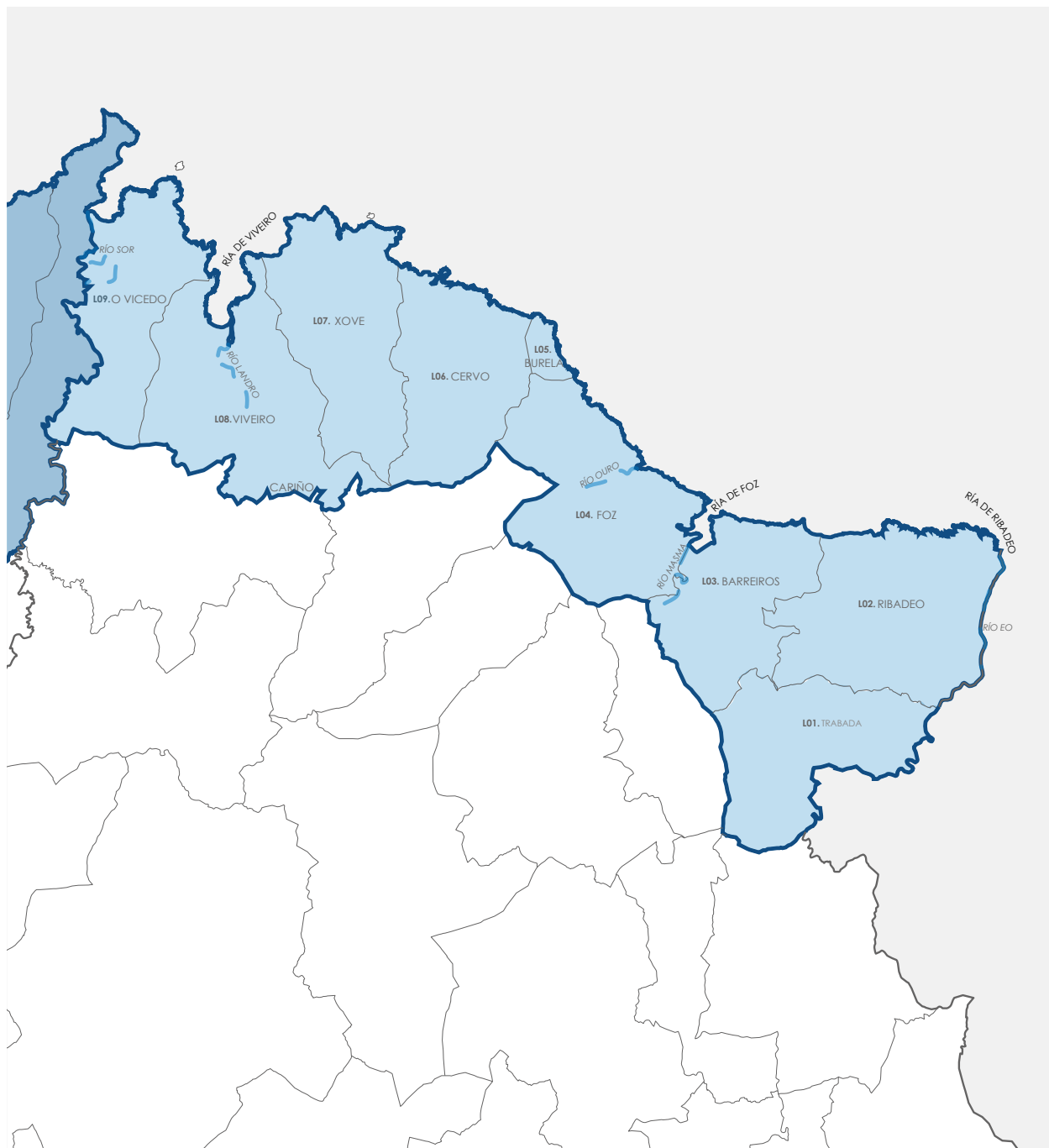
7. *Inventariado*: Co fin de garantir a homoxeneidade e comparabilidade dos bens, crease un modelo de fichas normalizadas, que inclúe detalladamente todos os aspectos importantes para a súa correcta definición e valoración. A ficha do inventario componse de catro partes principais:

- Primeira parte: recolle os datos básicos do ben para a súa correcta localización e identificación: ortofoto histórica e actual, fotografía descritiva do ben e fotografía histórica, coordenadas, datos catastrais, normativa aplicable e criterios para a súa inclusión no Censo.

- Segunda parte: presenta a cartografía elaborada do ben na súa localización, destacando os volumes e elementos que o integran, co seu contexto e litoral inmediato en detalle. Esta cartografía realízase unificando a ortofoto da costa co debuxo vectorial da parte construída en terra. A elaboración cartográfica detallada permite transmitir non so as características xeométricas do ben, se non as particularidades do seu contexto e como é a súa relación co mar e a importancia que ten. Inclúense tamén os datos descritivos, os usos pasados e presentes, a datación e unha reseña histórica do ben, así como o seu estado de conservación.

- Terceira e cuarta parte: compilación de varias imaxes actuais do ben que axudan a describir con detalle o seu estado actual e o do seu entorno e contextualización no Catálogo do Patrimonio Cultural do Plan Básico Autonómico. Nunha fase posterior prevese o debuxo arquitectónico detallado dos bens como paso complementario da documentación gráfica.

A Mariña



- L01.Trabada
- L02. Ribadeo
- L03.Barreiros
- L04.Foz
- L05.Burela
- L06. Cervo
- L07. Xove
- L08. Viveiro
- L09. O Vicedo

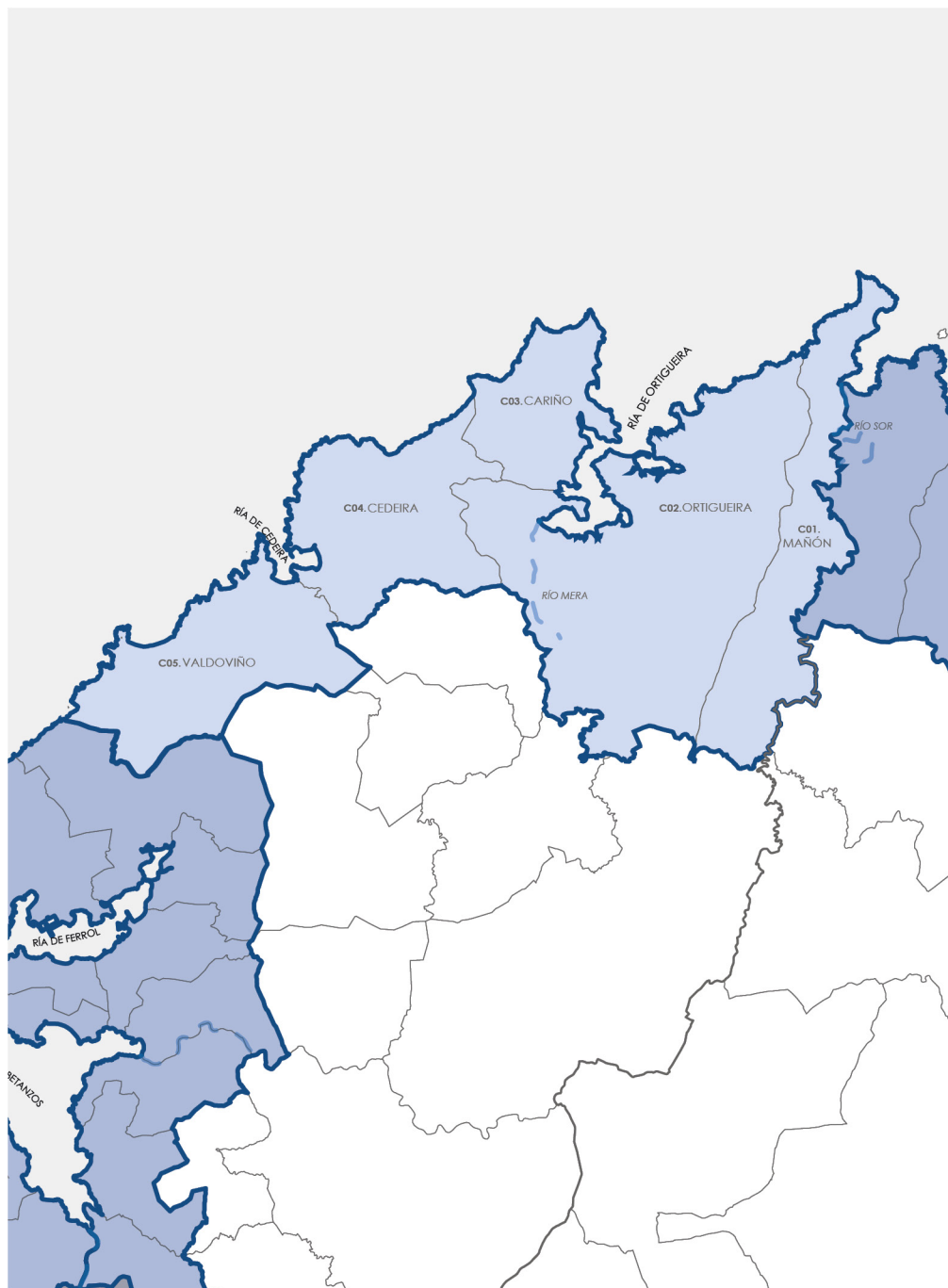
X00.000	Nome	Tipoloxía	Lugar	Parroquia	Concello	Coordenadas
TRABADA						
L01.001	Embarcadoiro da Choa	Embarcadoiro	A Veiga	A Ría de Abres	Trabada	43°26'50.81"N - 7° 5'32.08"W
L01.002	Alfolín de Donel	Alfolín	A Veiga	A Ría de Abres	Trabada	43°26'56.46"N - 7° 5'30.99"W
RIBADEO						
L02.001	Aceas de Ove	Muíño de marea	Aceñas	San Xoán de Ove	Ribadeo	43°31'10.76"N - 7° 3'4.41"W
L02.002	Fábrica de algas da Vilavella	Fábrica de conservas	A Vilavella	San Xoán de Ove	Ribadeo	43°31'41.91"N - 7° 2'55.56"W
L02.003	Estaleiro da Vilavella	Estaleiro	A Vilavella	San Xoán de Ove	Ribadeo	43°31'44.50"N - 7° 2'44.53"W
L02.004	A Vilavella	Núcleo mariñeiro	A Vilavella	San Xoán de Ove	Ribadeo	43°31'44.50"N - 7° 2'42.56"W
L02.005	Porto de Ribadeo	Porto	Ribadeo	Santa María de Ribadeo	Ribadeo	43°32'13.07"N - 7° 2'8.31"W
L02.006	Peirao de Porcillán	Peirao	Porcillán	Santa María de Ribadeo	Ribadeo	43°32'20.68"N - 7° 2'13.30"W
L02.007	Porcillán	Núcleo mariñeiro	Porcillán	Santa María de Ribadeo	Ribadeo	43°32'20.42"N - 7° 2'17.58"W
L02.008	Capela da Atalaia	Ermida	Ribadeo	Santa María de Ribadeo	Ribadeo	43°32'16.50"N - 7° 2'14.27"W
L02.009	Alfándega de Ribadeo	Alfándega	Porcillán	Santa María de Ribadeo	Ribadeo	43°32'18.60"N - 7° 2'15.54"W
L02.010	Casa da Trocha	Fábrica de conservas	Porcillán	Santa María de Ribadeo	Ribadeo	43°32'19.04"N - 7° 2'17.81"W
L02.011	Conservas Bravo	Fábrica de conservas	Porcillán	Santa María de Ribadeo	Ribadeo	43°32'19.05"N - 7° 2'19.30"W
L02.012	Escola Náutica de Ribadeo	Escola náutica	Ribadeo	Santa María de Ribadeo	Ribadeo	43°32'16.52"N - 7° 2'22.67"W
L02.013	Faro e vivenda de Obras Públicas	Faro	Porcillán	Santa María de Ribadeo	Ribadeo	43°32'24.63"N - 7° 2'16.52"W
L02.014	San Miguel	Poboado mariñeiro	San Miguel	Santa María de Ribadeo	Ribadeo	43°32'27.64"N - 7° 2'20.33"W
L02.015	Capela de San Miguel	Ermida	San Miguel	Santa María de Ribadeo	Ribadeo	43°32'29.48"N - 7° 2'15.77"W
L02.016	O Cargadoiro	Cargadoiro	O Cargadoiro	Santa María de Vilaselán	Ribadeo	43°32'41.71"N - 7° 2'11.00"W
L02.017	Faro da Illa Pancha	Faro	As Casas de Abaixo	Santa María de Vilaselán	Ribadeo	43°33'22.32"N - 7° 2'29.82"W
L02.018	Muíños da Cova	Muíño hidráulico	Río	San Xoán de Piñeira	Ribadeo	43°33'13.79"N - 7° 4'8.55"W
L02.019	Muíño en Vilaframil	Muíño hidráulico	Coedo	San Lourenzo de Vilaframil	Ribadeo	43°33'16.14"N - 7° 5'31.32"W
L02.020	Lavadoiro de Rinlo	Lavadoiro	Rinlo	San Pedro de Rinlo	Ribadeo	43°33'26.20"N - 7° 5'58.85"W
L02.021	Rinlo	Núcleo mariñeiro	Rinlo	San Pedro de Rinlo	Ribadeo	43°33'24.22"N - 7° 6'15.28"W
L02.022	Almacén de salga en Rinlo	Fábrica de salga	Rinlo	San Pedro de Rinlo	Ribadeo	43°33'24.87"N - 7° 6'16.95"W
L02.023	Porto de Rinlo	Porto	Rinlo	San Pedro de Rinlo	Ribadeo	43°33'29.70"N - 7° 6'16.40"W
L02.024	Cetaria de Estornín	Cetaria	Rinlo	Santalla da Devesa	Ribadeo	43°33'32.97"N - 7° 6'22.66"W
L02.025	Cetaria de Penacín	Cetaria	Rinlo	Santalla da Devesa	Ribadeo	43°33'38.81"N - 7° 6'38.87"W
L02.026	Cetaria de Olló Longo	Cetaria	Rinlo	Santalla da Devesa	Ribadeo	43°33'38.22"N - 7° 7'0.53"W
L02.027	Caseta de pescadores en Rinlo	Caseta de pescadores	Rinlo	San Pedro de Rinlo	Ribadeo	43°33'27.79"N - 7° 6'4.50"W
L02.028	Peirao da Areosa	Peirao	Rinlo	San Pedro de Rinlo	Ribadeo	43°33'24.54"N - 7° 6'17.82"W
L02.029	Fábrica e almacéns na Xunqueira	Industria auxiliar ou asociada	A Xunqueira	Santiago de Couxela	Ribadeo	43°28'14.66"N - 7° 4'14.60"W
BARREIROS						
L03.001	Ermida de San Bartolo	Ermida	San Bartolo	San Cosme de Barreiros	Barreiros	43°33'59.62"N - 7°13'54.39"W
FOZ						
L04.001	Pasaxe da Espiñeira	Pasaxe	A Espiñeira	San Xoán de Vilaronte	Foz	43°32'23.95"N - 7°16'9.23"W
L04.002	Estaleiro do Moreno	Estaleiro	Punta das Malates	Santiago de Foz	Foz	43°33'37.18"N - 7°15'33.27"W
L04.004	Estaleiro Nécega	Estaleiro	Punta das Malates	Santiago de Foz	Foz	43°33'38.27"N - 7°15'30.74"W
L04.005	Varadoiro de Beltrán	Estaleiro	Punta das Malates	Santiago de Foz	Foz	43°33'38.60"N - 7°15'27.74"W
L04.006	Porto de Foz	Porto	Foz	Santiago de Foz	Foz	43°33'57.14"N - 7°15'18.89"W
L04.007	Faro de Foz	Faro	Foz	Santiago de Foz	Foz	43°34'10.32"N - 7°14'56.63"W
L04.008	Casetas de pescadores do Porto	Caseta de pescadores	O Porto	Santiago de Fazouro	Foz	43°36'0.07"N - 7°17'50.10"W
L04.009	Fábrica de salga en Nois I	Fábrica de salga	Porto de Nois	San Xiao de Nois	Foz	43°36'49.40"N - 7°18'37.60"W
L04.010	Porto de Nois	Porto	Porto de Nois	San Xiao de Nois	Foz	43°36'51.30"N - 7°18'33.86"W
L04.011	Fábrica de salga en Nois II	Fábrica de salga	Porto de Nois	San Xiao de Nois	Foz	43°36'52.41"N - 7°18'37.94"W
BURELA						
L05.001	Estaleiros Armón	Estaleiro	Burela	Santa María de Burela	Burela	43°39'29.38"N - 7°21'19.68"W
L05.002	Lonxa vella de Burela	Lonxa	Burela	Santa María de Burela	Burela	43°39'37.78"N - 7°21'22.73"W
L05.003	Porto de Burela	Porto	Burela	Santa María de Burela	Burela	43°39'33.94"N - 7°21'15.49"W
L05.004	Almacéns portuarios en Burela	Almacén portuario	Burela	Santa María de Burela	Burela	43°39'41.01"N - 7°21'21.43"W

L05.005	O Portelo	Poboado mariñeiro	Burela	Santa María de Burela	Burela	43°39'45.88"N - 7°21'30.05"W
L05.006	Faro de Burela	Faro	A Pedra de Burela	Santa María de Burela	Burela	43°39'47.70"N - 7°20'42.42"W
CERVO						
L06.001	San Cibrao	Núcleo mariñeiro	San Cibrao	Santa María de Lieiro	Cervo	43°41'46.60"N - 7°26'23.74"W
L06.002	Cetaria de San Cibrao	Cetaria	San Cibrao	Santa María de Lieiro	Cervo	43°41'47.69"N - 7°26'19.06"W
L06.003	Fábrica de salga de Cuberas	Fábrica de salga	O Porto de San Cibrao	Santa María de Lieiro	Cervo	43°41'52.62"N - 7°26'14.57"W
L06.004	Faro de Punta Atalaia	Faro	O Porto de San Cibrao	Santa María de Lieiro	Cervo	43°42'1.80"N - 7°26'12.56"W
L06.005	Porto de San Cibrao	Peirao	O Porto de San Cibrao	Santa María de Lieiro	Cervo	43°41'57.03"N - 7°26'23.18"W
L06.006	Capela de San Cibrao	Ermida	O Porto de San Cibrao	Santa María de Lieiro	Cervo	43°41'57.15"N - 7°26'20.65"W
L06.007	Estaleiros Fra Rico	Carpintaría de ribeira	San Cibrao	Santa María de Lieiro	Cervo	43°41'40.86"N - 7°26'36.29"W
L06.008	Serradoiro de Julián López	Fábrica de salga	Lieiro	Santa María de Lieiro	Cervo	43°41'46.00"N - 7°26'41.61"W
L06.009	Fábrica de salga de Don Julián	Fábrica de salga	Lieiro	Santa María de Lieiro	Cervo	43°41'46.96"N - 7°26'40.83"W
XOVE						
L07.001	Factoría baleeira de Morás	Baleeira	O Portiño	San Clemente de Morás	Xove	43°43'6.54"N - 7°28'25.24"W
L07.002	Casetas de pescadores en Morás	Caseta de pescadores	O Portiño	San Clemente de Morás	Xove	43°43'10.31"N - 7°28'21.41"W
L07.003	Porto de Morás	Porto	O Portiño	San Clemente de Morás	Xove	43°43'7.85"N - 7°28'18.45"W
L07.004	Cetaria de Morás	Cetaria	O Portiño	San Clemente de Morás	Xove	43°43'8.22"N - 7°28'15.42"W
L07.005	Casetas de pescadores do Bocal	Caseta de pescadores	Portocelo	San Tirso de Portocelo	Xove	43°43'19.35"N - 7°30'59.52"W
L07.006	Porto de Portocelo	Porto	Portocelo	San Tirso de Portocelo	Xove	43°43'18.13"N - 7°30'54.33"W
L07.007	Ermida de San Tirso	Ermida	Portocelo	San Tirso de Portocelo	Xove	43°43'41.16"N - 7°31'3.29"W
L07.008	Faro de Punta Roncadoira	Faro	Punta Roncadoira	San Tirso de Portocelo	Xove	43°44'8.77"N - 7°31'30.80"W
VIVEIRO						
L08.001	Vixía e facho do Monte Faro	Vixía	Monte Faro	San Xiao de Faro	Viveiro	43°42'29.42"N - 7°34'48.65"W
L08.002	Baliza da punta do Faro	Sinal	Monte Faro	San Xiao de Faro	Viveiro	43°42'42.54"N - 7°34'58.60"W
L08.003	Cetaria da Area	Cetaria	Area	San Xiao de Faro	Viveiro	43°41'51.68"N - 7°34'49.66"W
L08.004	Porto de Celeiro	Porto	Celeiro	Santiago de Celeiro	Viveiro	43°40'47.82"N - 7°35'45.78"W
L08.005	Varadoiros de Celeiro	Estaleiro	Celeiro	Santiago de Celeiro	Viveiro	43°40'48.09"N - 7°35'40.27"W
L08.006	A Atalaia	Poboado mariñeiro	A Atalaia	Santiago de Celeiro	Viveiro	43°40'53.82"N - 7°35'40.73"W
L08.007	Celeiro	Núcleo mariñeiro	Celeiro	Santiago de Celeiro	Viveiro	43°40'44.75"N - 7°35'36.25"W
L08.008	Confraría de pescadores de Celeiro	Confraría	Celeiro	Santiago de Celeiro	Viveiro	43°40'43.96"N - 7°35'38.93"W
L08.009	Fábrica de conservas de Sanjuán Abad	Fábrica de conservas	Celeiro	Santiago de Celeiro	Viveiro	43°40'45.77"N - 7°35'37.15"W
L08.010	Fábrica de conservas de Canoura	Fábrica de conservas	Celeiro	Santiago de Celeiro	Viveiro	43°40'44.22"N - 7°35'37.48"W
L08.011	Fábrica de conservas de Salgueiro	Fábrica de conservas	Celeiro	Santiago de Celeiro	Viveiro	43°40'43.82"N - 7°35'37.69"W
L08.012	Fábrica de conservas en Celeiro I	Fábrica de conservas	Celeiro	Santiago de Celeiro	Viveiro	43°40'43.27"N - 7°35'37.96"W
L08.013	Fábrica de conservas en Celeiro II	Fábrica de conservas	Celeiro	Santiago de Celeiro	Viveiro	43°40'42.42"N - 7°35'32.33"W
L08.014	Sociedade de Fabricantes	Oficinas portuarias	Celeiro	Santiago de Celeiro	Viveiro	43°40'41.95"N - 7°35'31.95"W
L08.015	Conservas Antonio Alonso	Fábrica de conservas	Celeiro	Santiago de Celeiro	Viveiro	43°40'41.24"N - 7°35'31.98"W
L08.016	Conservas Albo	Fábrica de conservas	Celeiro	Santiago de Celeiro	Viveiro	43°40'40.77"N - 7°35'27.22"W
L08.017	Fábrica de conservas de Vilar Mayor	Fábrica de conservas	Celeiro	Santiago de Celeiro	Viveiro	43°40'41.30"N - 7°35'24.29"W
L08.018	Fábrica de conservas en Celeiro III	Fábrica de conservas	Celeiro	Santiago de Celeiro	Viveiro	43°40'39.48"N - 7°35'24.36"W
L08.019	Fábrica de conservas de Feliciano Docanto	Fábrica de conservas	Celeiro	Santiago de Celeiro	Viveiro	43°40'38.26"N - 7°35'23.54"W
L08.020	Fábrica de conservas en Celeiro IV	Fábrica de conservas	Celeiro	Santiago de Celeiro	Viveiro	43°40'36.77"N - 7°35'22.52"W
L08.021	Fábrica de conservas de Álvarez Ladra	Fábrica de conservas	Celeiro	Santiago de Celeiro	Viveiro	43°40'34.80"N - 7°35'21.04"W
L08.022	Fábrica de conservas de Ribas Barrera	Fábrica de conservas	Celeiro	Santiago de Celeiro	Viveiro	43°40'31.85"N - 7°35'24.52"W
L08.023	O Chao	Poboado mariñeiro	Celeiro	Santiago de Celeiro	Viveiro	43°40'34.80"N - 7°35'10.65"W
L08.024	Pénxamo	Poboado mariñeiro	Viveiro	Santa María e Santiago de Viveiro	Viveiro	43°40'0.72"N - 7°35'24.70"W
L08.025	Porto de Viveiro	Porto	Viveiro	Santa María e Santiago de Viveiro	Viveiro	43°39'50.18"N - 7°35'46.10"W
L08.026	Alfándega vella de Viveiro	Alfándega	Viveiro	Santa María e Santiago de Viveiro	Viveiro	43°39'45.77"N - 7°35'46.66"W
L08.027	Aceas de Verxeles	Muíño de marea	Viveiro	Santa María e Santiago de Viveiro	Viveiro	43°39'21.76"N - 7°36'13.64"W
L08.028	Cargadoiro da Ínsua	Cargadoiro	A Ínsua	San Xoán de Cobas	Viveiro	43°41'31.84"N - 7°36'33.59"W
L08.029	Viveiros da Misericordia	Viveiro	Viveiro	Santa María e Santiago de Viveiro	Viveiro	43°39'46.28"N - 7°35'54.66"W
O VICEDO						

L09.001	Cetaria Medas do Castro	Cetaria	Abrela	Santa María de Suegos	O Vicedo	43°42'43.69"N - 7°36'34.05"W
L09.002	Baliza da Punta Socastro	Sinal	Abrela	Santa María de Suegos	O Vicedo	43°43'5.60"N - 7°36'24.49"W
L09.003	Fábrica de salga do Vicedo Vello	Fábrica de salga	O Vicedo Vello	Santo Estevo do Vicedo	O Vicedo	43°44'30.96"N - 7°40'23.21"W
L09.004	Baliza da punta do Castro	Faro	O Vicedo Vello	Santo Estevo do Vicedo	O Vicedo	43°44'28.57"N - 7°40'28.10"W
L09.005	Fábrica de conservas El Cisne	Fábrica de conservas	O Vicedo Vello	Santo Estevo do Vicedo	O Vicedo	43°44'24.34"N - 7°40'24.08"W
L09.006	Porto do Vicedo	Porto	O Vicedo Vello	Santo Estevo do Vicedo	O Vicedo	43°44'17.79"N - 7°40'31.83"W
L09.007	Fábrica de salga no Vicedo I	Fábrica de salga	O Fomento	Santo Estevo do Vicedo	O Vicedo	43°44'13.57"N - 7°40'20.16"W
L09.008	Fábrica de salga no Vicedo II	Fábrica de salga	O Fomento	Santo Estevo do Vicedo	O Vicedo	43°44'10.72"N - 7°40'18.01"W
L09.009	Fábrica de salga no Vicedo III	Fábrica de salga	O Fomento	Santo Estevo do Vicedo	O Vicedo	43°44'6.50"N - 7°40'22.10"W
L09.010	Almacéns no Vicedo	Almacéns portuarios	O Fomento	Santo Estevo do Vicedo	O Vicedo	43°44'4.07"N - 7°40'24.53"W
L09.011	Fábrica de salga no Vicedo IV	Fábrica de salga	O Fomento	Santo Estevo do Vicedo	O Vicedo	43°44'1.39"N - 7°40'28.41"W
L09.012	Fábrica de salga de Catá	Fábrica de salga	O Fomento	Santo Estevo do Vicedo	O Vicedo	43°44'1.99"N - 7°40'32.13"W
L09.013	Faro da Illa Coelleira	Faro	Illa Coelleira	Santo Estevo do Vicedo	O Vicedo	43°45'31.38"N - 7°37'45.66"W
L09.014	Vixía da Illa Coelleira	Vixía	Illa Coelleira	Santo Estevo do Vicedo	O Vicedo	43°45'33.63"N - 7°37'49.49"W
L09.015	Embarcadoiro da Illa Coelleira	Embarcadoiro	Illa Coelleira	Santo Estevo do Vicedo	O Vicedo	43°45'30.12"N - 7°37'58.06"W
L09.016	Cruz de San Román	Cruz de costa	Pontellas	San Román de Vale	O Vicedo	43°43'3.73"N - 7°37'15.45"W
L09.017	Factoría de Caolín do Vicedo	Industria auxiliar ou asociada	O Vicedo Vello	Santo Estevo do Vicedo	O Vicedo	43°44'34.73"N - 7°40'23.58"W

O Ortegal

- C01. Mañón
- C02. Ortigueira
- C03. Cariño
- C04. Cedeira
- C05. Valdoviño



X00.000	Nome	Tipoloxía	Lugar	Parroquia	Concello	Coordenadas
MAÑÓN						
C01.001	Escabeches José Balseiro	Fábrica de conservas	A Ponte	San Cristovo das Ribeiras do Sor	Mañón	43°41'45.00"N - 7°42'41.34"W
C01.002	Embarcadoiro de Ribeiras do Sor	Embarcadoiro	Pastoriza	San Cristovo das Ribeiras do Sor	Mañón	43°42'11.38"N - 7°42'31.80"W
C01.003	Embarcadoiro de San Fiz	Embarcadoiro	San Fiz	Santa María de Mogor	Mañón	43°43'10.22"N - 7°42'6.16"W
C01.004	Porto do Barqueiro	Porto	O Porto do Barqueiro	Santa María de Mogor	Mañón	43°44'15.55"N - 7°42'0.70"W
C01.005	O Porto do Barqueiro	Núcleo mariñeiro	O Porto do Barqueiro	Santa María de Mogor	Mañón	43°44'16.95"N - 7°42'2.33"W
C01.006	Capela de San Agustín	Ermida	O Porto do Barqueiro	Santa María de Mogor	Mañón	43°44'17.13"N - 7°42'0.01"W
C01.007	Fábrica de salga dos Cora Cardóniga	Fábrica de salga	A Fábrica	Santa María de Mogor	Mañón	43°44'23.81"N - 7°41'42.64"W
C01.008	Faro da Punta do Santo	Faro	O Salto	Santa María de Mogor	Mañón	43°44'29.25"N - 7°41'18.69"W
C01.009	Muíños de Vilela	Muíño hidráulico	Vilela	Santa María de Bares	Mañón	43°45'13.32"N - 7°41'26.61"W
C01.010	O Porto de Bares	Núcleo mariñeiro	O Porto de Bares	Santa María de Bares	Mañón	43°46'22.32"N - 7°40'9.89"W
C01.011	Fábrica de salga no Porto de Bares	Fábrica de salga	O Porto de Bares	Santa María de Bares	Mañón	43°46'21.04"N - 7°40'13.00"W
C01.012	Ermida do Porto	Ermida	O Porto de Bares	Santa María de Bares	Mañón	43°46'22.05"N - 7°40'4.03"W
C01.013	Fabriquin de Regino Armada	Almacén portuario	O Porto de Bares	Santa María de Bares	Mañón	43°46'20.00"N - 7°40'7.33"W
C01.014	Peirao do Coído	Peirao	O Porto de Bares	Santa María de Bares	Mañón	43°46'15.00"N - 7°40'8.40"W
C01.015	Semáforo de Bares	Vixía	O Porto de Bares	Santa María de Bares	Mañón	43°46'40.22"N - 7°40'7.96"W
C01.016	Muíños de auga da Estaca de Bares	Muíño hidráulico	O Faro da Estaca de Bares	Santa María de Bares	Mañón	43°47'11.56"N - 7°40'38.75"W
C01.017	Faro da Estaca de Bares	Faro	O Faro da Estaca de Bares	Santa María de Bares	Mañón	43°47'10.47"N - 7°41'3.53"W
C01.018	Muíños de Lagares	Muíño hidráulico	A Vila de Bares	Santa María de Bares	Mañón	43°46'28.09"N - 7°41'15.26"W
C01.019	Muíños de vento da Vila de Bares	Muíño de vento	A Vila de Bares	Santa María de Bares	Mañón	43°46'25.13"N - 7°41'11.12"W
C01.020	Muíño de vento do Foxo	Muíño de vento	A Vila de Bares	Santa María de Bares	Mañón	43°46'23.85"N - 7°41'18.93"W
C01.021	Muíños do Campo Torto	Muíño hidráulico	A Vila de Bares	Santa María de Bares	Mañón	43°46'23.89"N - 7°41'36.33"W
C01.022	Muíños dos Castelos	Muíño hidráulico	A Vila de Bares	Santa María de Bares	Mañón	43°46'16.26"N - 7°41'52.73"W
C01.023	Garita dos Mouros	Vixía	Campelo	Santa María de Bares	Mañón	43°45'44.09"N - 7°41'58.68"W
ORTIGUEIRA						
C02.001	Muíño do Picón	Muíño de vento	O Picón	San Xulián de Loiba	Ortigueira	43°44'38.88"N - 7°44'28.51"W
C02.002	Casetas na Ribeira das Furnas	Caseta de pescadores	O Picón	San Xulián de Loiba	Ortigueira	43°44'44.62"N - 7°44'51.49"W
C02.003	Casetas de pescadores de Mazorgán	Caseta de pescadores	O Vimbeiro	San Xulián de Celtigos	Ortigueira	43°43'33.80"N - 7°47'36.03"W
C02.004	Ermida de Santo Antón	Ermida	O Porto de Espasante	San Xoán de Espasante	Ortigueira	43°43'20.30"N - 7°48'23.35"W
C02.005	Garita da Vela	Vixía	O Porto de Espasante	San Xoán de Espasante	Ortigueira	43°43'32.66"N - 7°48'35.97"W
C02.006	Porto de Espasante	Porto	O Porto de Espasante	San Xoán de Espasante	Ortigueira	43°43'19.60"N - 7°48'45.32"W
C02.007	Fábrica de Cantonal	Fábrica de salga	O Porto de Espasante	San Xoán de Espasante	Ortigueira	43°43'22.31"N - 7°48'34.85"W
C02.008	Fábrica de Barquiñas	Fábrica de salga	O Porto de Espasante	San Xoán de Espasante	Ortigueira	43°43'19.71"N - 7°48'31.99"W
C02.009	Fábrica de Piñeiro	Fábrica de salga	O Porto de Espasante	San Xoán de Espasante	Ortigueira	43°43'18.79"N - 7°48'30.46"W
C02.010	O Porto de Espasante	Núcleo mariñeiro	O Porto de Espasante	San Xoán de Espasante	Ortigueira	43°43'17.83"N - 7°48'26.83"W
C02.011	Fábrica na Praia de Espasante	Fábrica de salga	O Porto de Espasante	San Xoán de Espasante	Ortigueira	43°43'15.27"N - 7°48'28.35"W
C02.012	Rampla de Cabalar	Rampla	Cabalar	San Martiño de Luama	Ortigueira	43°41'55.30"N - 7°52'4.53"W
C02.013	Porto de Santa Marta	Porto	Ortigueira	Santa Marta de Ortigueira	Ortigueira	43°40'56.77"N - 7°51'19.58"W
C02.014	Matadoiro vello	Matadoiro	Ortigueira	Santa Marta de Ortigueira	Ortigueira	43°40'51.78"N - 7°51'15.66"W
C02.015	Muíño de marea de Pol	Muíño de marea	Riomaior	San Xulián de Senra	Ortigueira	43°40'10.50"N - 7°50'52.66"W
C02.016	Muíño do Río Maior	Muíño hidráulico	Riomaior	San Xulián de Senra	Ortigueira	43°40'6.75"N - 7°50'49.82"W
C02.017	Ostreira da Leixa	Viveiro	A Leixa	Santo Adrao de Veiga	Ortigueira	43°40'18.54"N - 7°52'58.67"W
C02.018	Embarcadoiro da Punta de Fornelos	Embarcadoiro	A Leixa	Santo Adrao de Veiga	Ortigueira	43°40'47.61"N - 7°52'15.09"W
C02.019	Viveiros de Barbos	Viveiro	A Brea	San Xulián de Barbos	Ortigueira	43°41'32.29"N - 7°49'20.77"W
C02.020	Viveiros de Santa Marta	Viveiro	A Leixa	Santo Adrao de Veiga	Ortigueira	43°40'57.19"N - 7°51'58.47"W
CARIÑO						
C03.001	Carpintaría de Luís Villar	Carpintaría de ribeira	Esteiro de Abaixo	San Pedro de Feás	Cariño	43°41'15.64"N - 7°53'29.23"W
C03.002	Serradoiro de Feás	Serradoiro	Esteiro de Abaixo	San Pedro de Feás	Cariño	43°41'20.69"N - 7°53'31.04"W
C03.003	Embarcadoiro do Puntal	Embarcadoiro	Punta do Promontoiro	San Pedro de Feás	Cariño	43°41'16.37"N - 7°52'39.78"W
C03.004	Carpintaría de Salvador Pumar	Carpintaría de ribeira	Forno	Santo Estevo de Sismundi	Cariño	43°42'14.66"N - 7°52'33.42"W
C03.005	Rampla de Sismundi	Rampla	O Pazo	Santo Estevo de Sismundi	Cariño	43°42'19.45"N - 7°52'27.56"W
C03.006	Carpintaría de Darío Salgueiro	Carpintaría de ribeira	O Pazo	Santo Estevo de Sismundi	Cariño	43°42'21.87"N - 7°52'28.18"W
C03.007	Doca dos Salgueiro	Carpintaría de ribeira	Oural	Santo Estevo de Sismundi	Cariño	43°42'24.40"N - 7°52'22.13"W
C03.008	Rampla da Punta do Castro	Rampla	A Punta	Santo Estevo de Sismundi	Cariño	43°42'24.60"N - 7°52'13.40"W
C03.009	Conservas Tallón	Fábrica de conservas	Cariño	San Bartolomeu de Cariño	Cariño	43°44'21.82"N - 7°52'21.92"W

C03.010	La Legítima	Fábrica de conservas	Cariño	San Bartolomeu de Cariño	Cariño	43°44'22.24"N - 7°52'22.94"W
C03.011	La Pessantía	Fábrica de conservas	Cariño	San Bartolomeu de Cariño	Cariño	43°44'22.56"N - 7°52'21.30"W
C03.012	La Alfonsita	Fábrica de conservas	Cariño	San Bartolomeu de Cariño	Cariño	43°44'22.94"N - 7°52'20.92"W
C03.013	La Purificación	Fábrica de conservas	Cariño	San Bartolomeu de Cariño	Cariño	43°44'24.59"N - 7°52'20.27"W
C03.014	La Encarnación	Fábrica de conservas	Cariño	San Bartolomeu de Cariño	Cariño	43°44'25.71"N - 7°52'18.15"W
C03.015	La María	Fábrica de conservas	Cariño	San Bartolomeu de Cariño	Cariño	43°44'26.82"N - 7°52'18.04"W
C03.016	Almacéns de La María	Fábrica de conservas	Cariño	San Bartolomeu de Cariño	Cariño	43°44'24.65"N - 7°52'16.70"W
C03.017	La Ártica	Fábrica de conservas	Cariño	San Bartolomeu de Cariño	Cariño	43°44'26.14"N - 7°52'16.57"W
C03.018	Almacén de La Ártica	Fábrica de conservas	Cariño	San Bartolomeu de Cariño	Cariño	43°44'25.10"N - 7°52'15.81"W
C03.019	La Pureza	Fábrica de conservas	Cariño	San Bartolomeu de Cariño	Cariño	43°44'28.03"N - 7°52'16.77"W
C03.020	Teodoro Fanego	Fábrica de conservas	Cariño	San Bartolomeu de Cariño	Cariño	43°44'26.91"N - 7°52'14.23"W
C03.021	El Centauro	Fábrica de conservas	Cariño	San Bartolomeu de Cariño	Cariño	43°44'26.07"N - 7°52'13.05"W
C03.022	La Cariñesa	Fábrica de conservas	Cariño	San Bartolomeu de Cariño	Cariño	43°44'28.53"N - 7°52'11.74"W
C03.023	Marujita Canela	Fábrica de conservas	Cariño	San Bartolomeu de Cariño	Cariño	43°44'26.70"N - 7°52'10.66"W
C03.024	La Mercedes	Fábrica de conservas	Cariño	San Bartolomeu de Cariño	Cariño	43°44'26.09"N - 7°52'2.91"W
C03.025	Cariño	Núcleo mariñeiro	Cariño	San Bartolomeu de Cariño	Cariño	43°44'29.35"N - 7°52'4.92"W
C03.026	O Pósito	Pósito de pescadores	Cariño	San Bartolomeu de Cariño	Cariño	43°44'31.72"N - 7°51'58.45"W
C03.027	Porto de Cariño	Porto	Cariño	San Bartolomeu de Cariño	Cariño	43°44'16.15"N - 7°51'59.85"W
C03.028	Cetaria da Balandra	Cetaria	Cariño	San Bartolomeu de Cariño	Cariño	43°44'20.26"N - 7°51'53.98"W
C03.029	A Cetaria Vella	Cetaria	Cariño	San Bartolomeu de Cariño	Cariño	43°44'23.11"N - 7°51'52.77"W
C03.030	Os Bañóns do Soutullo	Augada	San Xiao do Trevo	San Bartolomeu de Cariño	Cariño	43°45'7.55"N - 7°51'53.62"W
C03.031	Ermida de San Xiao	Ermida	San Xiao do Trevo	San Bartolomeu de Cariño	Cariño	43°45'38.47"N - 7°51'48.25"W
C03.032	Faro do Cabo Ortegá	Faro	Cabo Ortegá	San Bartolomeu de Cariño	Cariño	43°46'16.02"N - 7°52'11.81"W
C03.033	Garita do Gargacido	Vixía	Pico Gargacido	San Bartolomeu de Cariño	Cariño	43°45'55.12"N - 7°52'9.23"W
C03.034	Cruz de Figaredo	Cruz de costa	Pico Gargacido	San Bartolomeu de Cariño	Cariño	43°45'46.38"N - 7°52'13.83"W
C03.035	Garita do Limo	Vixía	Monte do Limo	Santa María da Pedra	Cariño	43°44'44.49"N - 7°54'28.97"W
C03.036	Vixía de Herbeira	Vixía	Monte da Herbeira	Santiago de Landoi	Cariño	43°43'24.65"N - 7°56'44.84"W
C03.037	Confraría de Pescadores de Cariño	Confraría	Cariño	San Bartolomeu de Cariño	Cariño	43°44'26.22"N - 7°52'9.06"W
C03.038	Viveiro do Puntal	Viveiro	Punta do Promontoiro	San Pedro de Feás	Cariño	43°41'18.67"N - 7°52'36.01"W
C03.039	Ostreira da Punta do Cancho	Ostreira	Punta do Cancho	Santiago de Landoi	Cariño	43°41'49.46"N - 7°52'43.99"W
C03.040	Viveiros da Corveira	Viveiro	A Corveira	Santo Estevo de Sismundi	Cariño	43°42'4.19"N - 7°52'43.06"W
C03.041	Ostreira da Corveira	Ostreira	A Corveira	Santo Estevo de Sismundi	Cariño	43°42'11.27"N - 7°52'34.65"W
C03.042	Ostreira da Punta do Castro	Ostreira	A Punta	Santo Estevo de Sismundi	Cariño	43°42'24.52"N - 7°52'10.99"W
C03.043	Ostreira da Punta do Congro	Ostreira	A Punta	Santo Estevo de Sismundi	Cariño	43°42'32.12"N - 7°52'14.12"W
C03.044	Viveiros da Caleira	Viveiro	A Punta	Santo Estevo de Sismundi	Cariño	43°42'42.39"N - 7°52'13.74"W
CEDEIRA						
C04.001	Faro de Punta Candieira	Faro	Punta Candieira	Santalla de Cervo	Cedeira	43°42'38.97"N - 8° 2'48.66"W
C04.002	Ermida de Santo Antón de Corveiro	Ermida	Vilacacín	Santa María do Mar de Cedeira	Cedeira	43°39'49.55"N - 8° 4'10.51"W
C04.003	Faro de Sarridal	Faro	Punta Sarridal	Santa María do Mar de Cedeira	Cedeira	43°39'36.35"N - 8° 4'31.31"W
C04.004	Cetaria de Fifo	Cetaria	Punta Sarridal	Santa María do Mar de Cedeira	Cedeira	43°39'32.02"N - 8° 4'25.56"W
C04.005	Cetaria do Canexo	Cetaria	Cedeira	Santa María do Mar de Cedeira	Cedeira	43°39'30.78"N - 8° 4'20.30"W
C04.006	Porto de Cedeira	Porto	Cedeira	Santa María do Mar de Cedeira	Cedeira	43°39'28.42"N - 8° 3'49.57"W
C04.007	Cedeira	Núcleo mariñeiro	Cedeira	Santa María do Mar de Cedeira	Cedeira	43°39'37.49"N - 8° 3'25.85"W
C04.008	Fábrica de San Isidro	Fábrica de conservas	Santallamar	San Fiz de Esteiro	Cedeira	43°38'54.51"N - 8° 3'16.93"W
C04.009	Cetaria do Xeño	Cetaria	Santallamar	San Fiz de Esteiro	Cedeira	43°38'58.26"N - 8° 3'29.30"W
C04.010	Faro da Punta Robaleira	Faro	Punta Robaleira	San Fiz de Esteiro	Cedeira	43°39'2.96"N - 8° 4'11.77"W
C04.011	Embarcadorio do Barral	Embarcadorio	O Barral	San Fiz de Esteiro	Cedeira	43°38'23.50"N - 8° 3'21.48"W
C04.012	Baliza das Pedras de Medio Mar	Sinal	As Pedras de Medio Mar	Santa María do Mar de Cedeira	Cedeira	43°39'21.80"N - 8° 4'48.31"W
C04.013	Fábrica de salga da praia da Madalena	Fábrica de salga	Cedeira	Santa María do Mar de Cedeira	Cedeira	43°39'24.84"N - 8° 3'7.81"W
VALDOVIÑO						
C05.001	Faro da Frouxeira	Faro	Pena Longa	San Vicenzo de Meirás	Valdoviño	43°37'5.06"N - 8°11'18.20"W
C05.002	Ermida da Virxe do Porto	Ermida	O Portiño	San Vicenzo de Meirás	Valdoviño	43°36'44.56"N - 8°11'33.69"W

Ferrol

C06. Narón

C07. Ferrol

C08. Neda

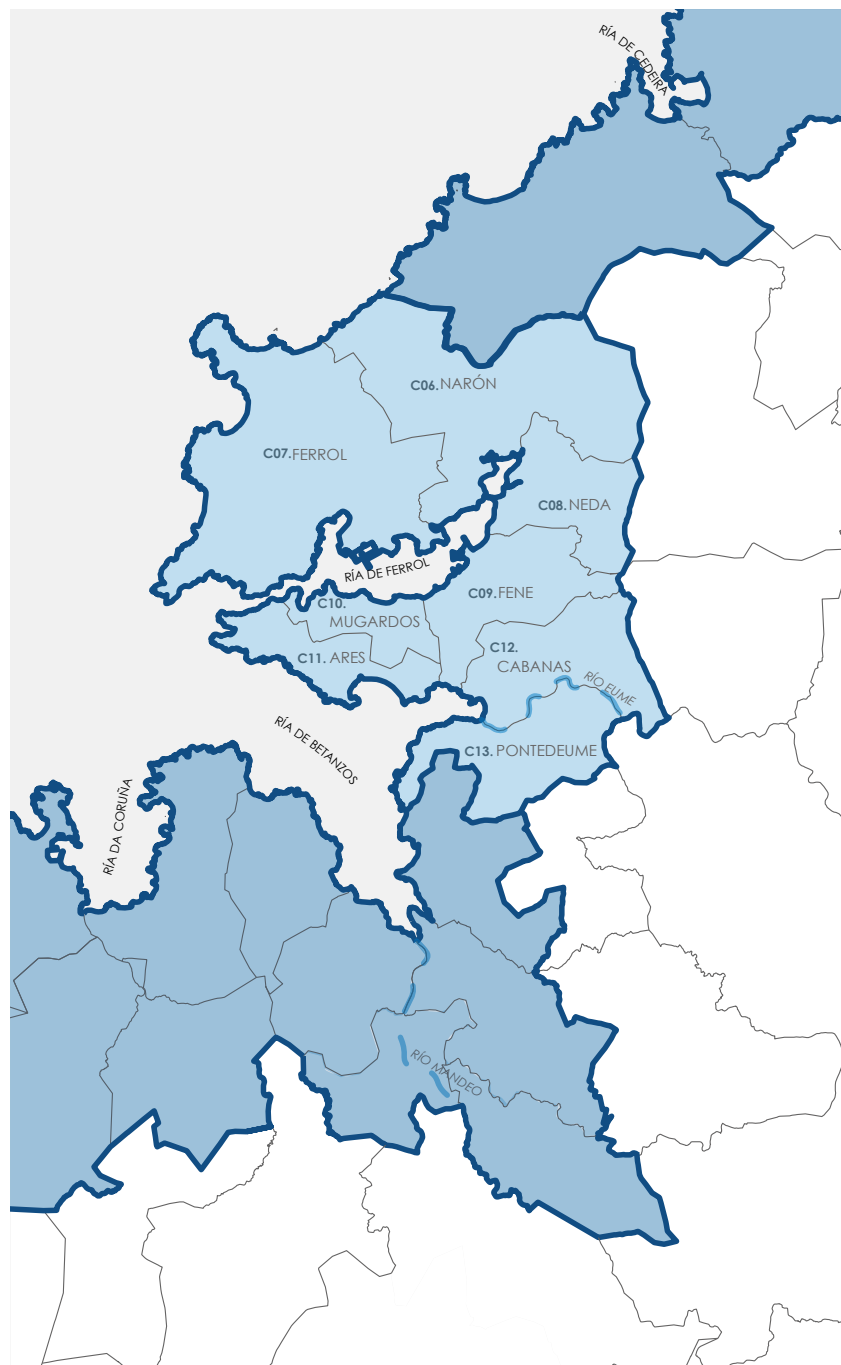
C09. Fene

C10. Mugardos

C11. Ares

C12. Cabanas

C13. Pontedeume

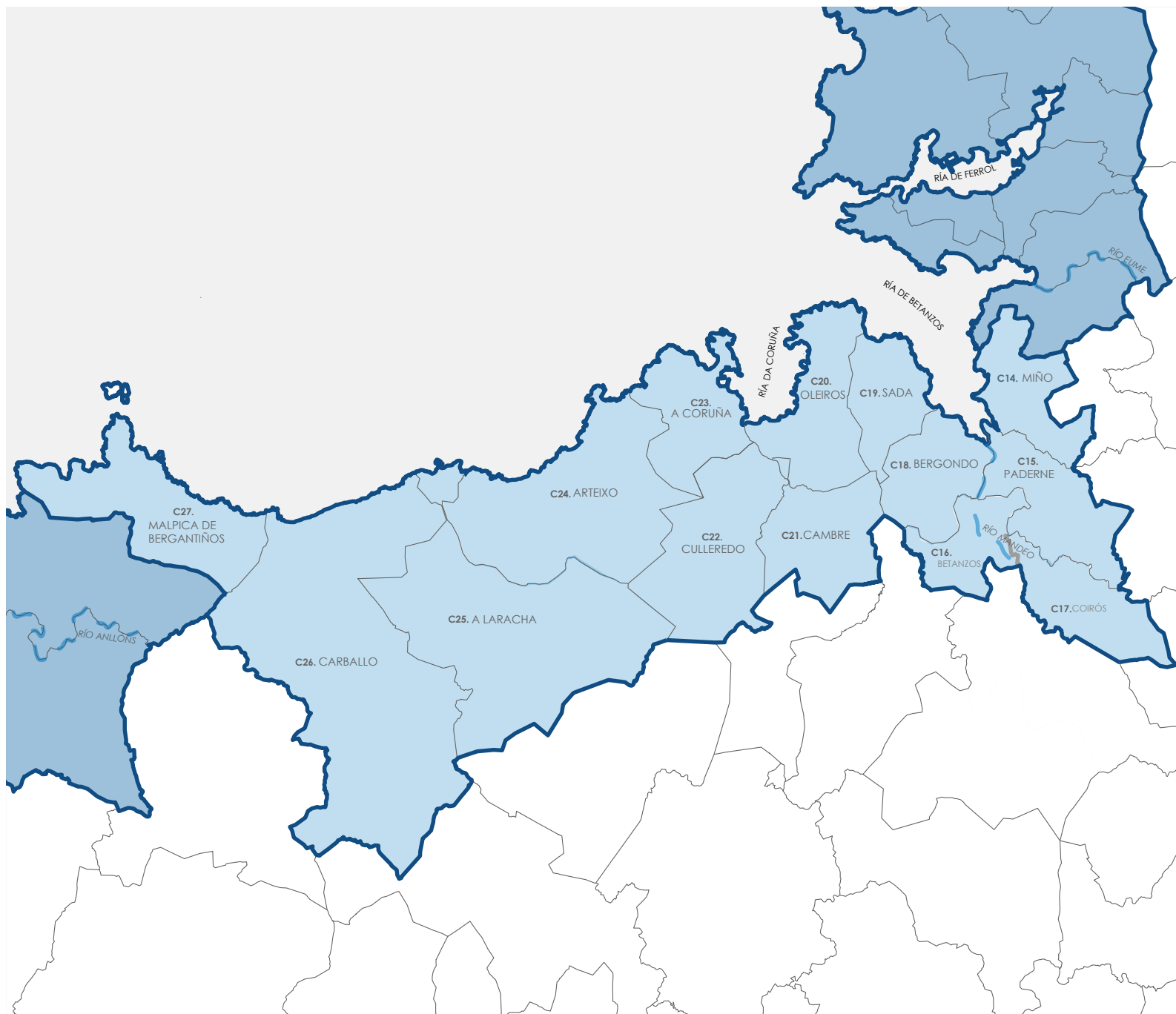


NARÓN						
C06.001	Reais Fábricas das Aceas do Ponto	Muiño de marea	O Ponto	Nosa Señora dos Desamparados de Xubia	Narón	43°30'46.00"N - 8°10'10.00"W
C06.002	Muiños de Lestache	Muiño hidráulico	A Ponte de Xubia	Santa Rita de Xubia	Narón	43°31'2.00"N - 8°9'6.00"W
FERROL						
C07.001	Casetas de Sartaña	Caseta de pescadores	Sartaña	San Martiño de Covas	Ferrol	43°33'21.43"N - 8°16'37.48"W
C07.002	Ermida de Santa Comba	Ermida	Illa de Santa Comba	San Martiño de Covas	Ferrol	43°33'35.00"N - 8°17'0.00"W
C07.003	Casetas do Porto	Caseta de pescadores	O Porto	San Martiño de Covas	Ferrol	43°33'34.92"N - 8°18'13.67"W
C07.004	Faro de Cabo Prior	Faro	Cabo Prior	San Martiño de Covas	Ferrol	43°34'3.00"N - 8°18'52.00"W
C07.005	Embarcadoro da Cova	Embarcadoro	A Cova	San Martiño de Covas	Ferrol	43°33'15.34"N - 8°18'54.84"W
C07.006	Embarcadoros de San Xurxo	Embarcadoro	Vila da Area	San Xurxo da Mariña	Ferrol	43°31'32.10"N - 8°18'41.09"W
C07.007	Casetas de Lobadiz	Caseta de pescadores	Lobadiz	San Xurxo da Mariña	Ferrol	43°30'32.18"N - 8°19'38.36"W
C07.008	Faro de Cabo Prioriño	Faro	Cabo Prioriño	San Román de Doniños	Ferrol	43°27'31.70"N - 8°20'24.46"W
C07.009	Rampla das Áncoras	Rampla	San Cristovo	Santa María de Brión	Ferrol	43°27'49.54"N - 8°17'15"W
C07.010	Rampla do Castelo de San Felipe	Rampla	San Felipe	Santa María de Brión	Ferrol	43°27'56.62"N - 8°16'50"W
C07.011	San Felipe	Núcleo mariñeiro	San Felipe	Santa María de Brión	Ferrol	43°28'2.79"N - 8°16'51.17"W
C07.012	Embarcadoros de vivenda en San Felipe	Embarcadoro	San Felipe	Santa María de Brión	Ferrol	43°28'3.78"N - 8°16'49.42"W
C07.013	Cargadoiro da canteira de San Felipe	Cargadoiro	San Felipe	Santa María de Brión	Ferrol	43°28'4.66"N - 8°16'45.86"W
C07.014	Embarcadoro de San Felipe	Embarcadoro	Cotobade	Santa María de Brión	Ferrol	43°28'7.00"N - 8°16'39.00"W
C07.015	Cetaria de San Felipe	Cetaria	Cotobade	Santa María de Brión	Ferrol	43°28'6.00"N - 8°16'30.00"W
C07.016	Embarcadoro do Bispón	Embarcadoro	O Bispón	Santa María de Brión	Ferrol	43°28'7.00"N - 8°16'25.00"W
C07.017	Cetaria do Bispón	Cetaria	O Bispón	Santa María de Brión	Ferrol	43°28'5.74"N - 8°16'18.06"W
C07.018	Embarcadoro de vivenda no Bispón	Embarcadoro	O Bispón	Santa María de Brión	Ferrol	43°28'4.95"N - 8°16'15.97"W
C07.019	Peirao do Bispón	Peirao	O Bispón	Santa María de Brión	Ferrol	43°28'4.33"N - 8°16'13.22"W
C07.020	Astafersa	Estaleiro	A Graña	Santa Rosa de Viterbo da Graña	Ferrol	43°28'42.92"N - 8°15'35.91"W
C07.021	Rampla da Graña	Rampla	A Graña	Santa Rosa de Viterbo da Graña	Ferrol	43°28'43.99"N - 8°15'36.77"W
C07.022	Porto da Graña	Porto	A Graña	Santa Rosa de Viterbo da Graña	Ferrol	43°28'46.40"N - 8°15'35.74"W
C07.023	A Graña	Núcleo mariñeiro	A Graña	Santa Rosa de Viterbo da Graña	Ferrol	43°28'46.08"N - 8°15'40.19"W
C07.024	Estaleiro da Canteira	Estaleiro	A Graña	Santa Rosa de Viterbo da Graña	Ferrol	43°28'59.00"N - 8°15'32"W
C07.025	Embarcadoro de vivenda na Cabana	Embarcadoro	A Cabana	Santo Antonio da Cabana	Ferrol	43°29'5.64"N - 8°15'29.57"W
C07.026	Dique seco da Cabana	Carpintaría de ribeira	A Cabana	Santo Antonio da Cabana	Ferrol	43°29'8.06"N - 8°15'31.44"W
C07.027	Rampla da Cabana	Embarcadoro	A Cabana	Santo Antonio da Cabana	Ferrol	43°29'11.76"N - 8°15'31.22"W
C07.028	Areiro da Cabana	Areiro	O Pilar	Santo Antonio da Cabana	Ferrol	43°29'25.00"N - 8°15'15.00"W
C07.029	Porto de Ferrol	Porto	Ferrol Vello	San Xiao de Ferrol	Ferrol	43°28'40.27"N - 8°14'41.29"W
C07.030	Ermida de Santa María de Caranza	Ermida	Caranza	San Xiao de Ferrol	Ferrol	43°28'37.64"N - 8°12'23.59"W
C07.031	Peirao do Montón	Peirao	O Montón	San Xiao de Ferrol	Ferrol	43°28'50.76"N - 8°11'33.42"W
C07.032	Baliza de San Cristovo	Baliza	San Cristovo	Santa María de Brión	Ferrol	43°28'4.57"N - 8°18'23.03"W
C07.033	Faro de San Cristovo	Faro	San Cristovo	Santa María de Brión	Ferrol	43°27'55.87"N - 8°18'15.85"W
C07.034	Ferrol Vello	Núcleo mariñeiro	Ferrol Vello	San Xiao de Ferrol	Ferrol	43°28'43.34"N - 8°14'34.69"W
C07.035	Igrexa da Nosa Señora do Socorro	Ermida	Ferrol Vello	San Xiao de Ferrol	Ferrol	43°28'44.55"N - 8°14'40.15"W
C07.036	Alfándega de Ferrol	Alfándega	Ferrol Vello	San Xiao de Ferrol	Ferrol	43°28'41.46"N - 8°14'35.67"W
C07.037	Rampla da enseada de Caranza	Rampla	Caranza	San Xiao de Ferrol	Ferrol	43°28'55.06"N - 8°12'33.34"W
C07.038	Baliza de Lobadiz	Baliza	Lobadiz	San Xurxo da Mariña	Ferrol	43°30'30.35"N - 8°19'47.10"W
NEDA						
C08.001	Embarcadoro de Xubia	Embarcadoro	O Empedrón	Santa María de Neda	Neda	43°30'54.86"N - 8°9'4.39"W
C08.002	Embarcadoro de Neda	Embarcadoro	Neda	San Nicolás de Neda	Neda	43°30'6.84"N - 8°9'39.38"W
C08.003	Fábrica da Florida	Fábrica de curtume	Camiño da Mercé	Santa María de Neda	Neda	43°29'34.25"N - 8°9'47.24"W
C08.004	Rampla do Puntal	Rampla	O Puntal de Abaixo	Santa María de Neda	Neda	43°29'18.10"N - 8°10'3.63"W
C08.005	Estaleiro do Puntal	Carpintaría de ribeira	O Puntal de Abaixo	Santa María de Neda	Neda	43°29'16.43"N - 8°10'3.48"W
FENE						
C09.001	Fábrica de curtume do Carril	Fábrica de curtume	O Carril	Santiago de Barallobre	Fene	43°27'49.60"N - 8°11'34.92"W
C09.002	Porto de Barallobre	Porto	O Carril	Santiago de Barallobre	Fene	43°27'49.93"N - 8°11'42.38"W
C09.003	Rampla de Maniños	Embarcadoro	A Ribeira	San Salvador de Maniños	Fene	43°27'48.54"N - 8°11'52.73"W
C09.004	Peiraos de Penalonga	Embarcadoro	A Ribeira	San Salvador de Maniños	Fene	43°27'42.38"N - 8°11'57.78"W
C09.005	Estaleiro de Jacobo Aguilar	Carpintaría de ribeira	A Ribeira	San Salvador de Maniños	Fene	43°27'40.07"N - 8°11'58.96"W
C09.006	Telleira de Maniños	Telleira	A Garita	San Salvador de Maniños	Fene	43°27'31.73"N - 8°12'9.17"W

C09.007	Astano	Estaleiro	Perlió	Santo Estevo de Perlió	Fene	43°28'26.72"N - 8°10'50.75"W
MUGARDOS						
C10.001	Peirao do Seixo	Rampla	O Seixo	Santiago de Franza	Mugardos	43°27'36.51"N - 8°13'10.77"W
C10.002	O Seixo	Núcleo mariñeiro	O Seixo	Santiago de Franza	Mugardos	43°27'35.33"N - 8°13'9.38"W
C10.003	A Rampla	Rampla	O Seixo	Santiago de Franza	Mugardos	43°27'33.09"N - 8°13'10.16"W
C10.004	Fábrica de salga de Pablo Badía	Fábrica de salga	O Seixo	Santiago de Franza	Mugardos	43°27'32.12"N - 8°13'9.11"W
C10.005	Doca e embarcadero de vivenda do Dique	Doca	O Seixo	Santiago de Franza	Mugardos	43°27'30.08"N - 8°13'9.17"W
C10.006	Viveiros no Seixo	Viveiro	O Seixo	Santiago de Franza	Mugardos	43°27'27.59"N - 8°13'10.84"W
C10.007	Fábrica de salga do Promontorio	Fábrica de salga	O Promontorio	San Vicente de Meá	Mugardos	43°27'33.49"N - 8°13'58.29"W
C10.008	Estaleiros Vila	Carpintaría de ribeira	Mugardos	San Xulián de Mugardos	Mugardos	43°27'53.21"N - 8°15'21.62"W
C10.009	Porto de Mugardos	Porto	Mugardos	San Xulián de Mugardos	Mugardos	43°27'50.51"N - 8°15'25.91"W
C10.010	Mugardos	Núcleo mariñeiro	Mugardos	San Xulián de Mugardos	Mugardos	43°27'42.35"N - 8°15'25.27"W
C10.011	Casa da Serea	Almacén portuario	Mugardos	San Xulián de Mugardos	Mugardos	43°27'41.31"N - 8°15'28.99"W
C10.012	Fábrica de salga da Bestarruza	Fábrica de salga	Mugardos	San Xulián de Mugardos	Mugardos	43°27'39.70"N - 8°15'44.64"W
C10.013	Embarcadero do Baño	Embarcadero	O Baño	San Xulián de Mugardos	Mugardos	43°27'17.10"N - 8°16'2.15"W
C10.014	Fábrica de salga do Baño	Fábrica de salga	O Baño	San Xulián de Mugardos	Mugardos	43°27'18.33"N - 8°16'4.78"W
C10.015	Fábrica de salga de Barracoi	Fábrica de salga	A Redonda	San Xulián de Mugardos	Mugardos	43°27'43.25"N - 8°16'11.63"W
C10.016	Peirao da Redonda	Peirao	A Redonda	San Xulián de Mugardos	Mugardos	43°27'45.88"N - 8°16'9.95"W
C10.017	Faro da Palma	Faro	A Redonda	San Xulián de Mugardos	Mugardos	43°27'47.86"N - 8°16'24.59"W
C10.018	Rampla no Castelo da Palma	Rampla	A Redonda	San Xulián de Mugardos	Mugardos	43°27'47.06"N - 8°16'27.10"W
C10.019	Embarcadero e rampla do Castelo da Palma	Embarcadero	A Redonda	San Xulián de Mugardos	Mugardos	43°27'46.95"N - 8°16'28.70"W
C10.020	Peirao da Cala do Castelo	Peirao	A Redonda	San Xulián de Mugardos	Mugardos	43°27'42.63"N - 8°16'30.90"W
C10.021	Embarcadero de Santa Lucía	Embarcadero	A Cruz de Meá	San Vicente de Meá	Mugardos	43°27'41.24"N - 8°14'59.75"W
C10.022	Baliza do Cu da Raíña	Baliza	A Redonda	San Xulián de Mugardos	Mugardos	43°27'36.53"N - 8°16'33.15"W
ARES						
C11.001	Cetaria do Cabalo	Cetaria	O Cabalo	San Pedro de Cervás	Ares	43°27'14.49"N - 8°18'6.05"W
C11.002	Ermida de Nosa Señora da Mercé	Ermida	Chanteiro	San Pedro de Cervás	Ares	43°26'46.45"N - 8°17'58.19"W
C11.003	Porto de Ares	Porto	Ares	San Xosé de Ares	Ares	43°25'17.06"N - 8°14'24.02"W
C11.004	Rampla do Porto Cunqueiro	Rampla	Ares	San Xosé de Ares	Ares	43°25'24.01"N - 8°14'41.04"W
C11.005	Ares	Núcleo mariñeiro	Ares	San Xosé de Ares	Ares	43°25'30.31"N - 8°14'41.93"W
C11.006	Rampla na praia de Ares I	Rampla	Ares	San Xosé de Ares	Ares	43°25'31.93"N - 8°14'38.31"W
C11.007	Almacén de salga dos Pedrafeira	Fábrica de salga	Ares	San Xosé de Ares	Ares	43°25'36.04"N - 8°14'38.41"W
C11.008	A Rampla Grande de Ares	Rampla	Ares	San Xosé de Ares	Ares	43°25'36.41"N - 8°14'31.42"W
C11.009	Casa de Antonio Vilar	Fábrica de salga	Ares	San Xosé de Ares	Ares	43°25'38.81"N - 8°14'33.34"W
C11.010	Rampla na praia de Ares II	Rampla	Ares	San Xosé de Ares	Ares	43°25'41.61"N - 8°14'25.93"W
C11.011	Ermida do Carme	Ermida	Ares	San Xosé de Ares	Ares	43°25'47.67"N - 8°14'35.55"W
C11.012	Embarcaderos de vivenda de Redes	Embarcadero	Redes	San Vicente de Caamouco	Ares	43°25'24.92"N - 8°12'12.08"W
C11.013	Redes	Núcleo mariñeiro	Redes	San Vicente de Caamouco	Ares	43°25'26.80"N - 8°12'13.23"W
C11.014	Rampla de Redes	Rampla	Redes	San Vicente de Caamouco	Ares	43°25'26.68"N - 8°12'11.00"W
C11.015	As Bodegas da Casca	Encascadoiro	Redes	San Vicente de Caamouco	Ares	43°25'28.26"N - 8°12'10.71"W
C11.016	O Alboio de Quinin	Caseta de pescadores	Redes	San Vicente de Caamouco	Ares	43°25'28.79"N - 8°12'10.14"W
C11.017	Cabrias de Redes	Cabria	Redes	San Vicente de Caamouco	Ares	43°25'28.97"N - 8°12'9.49"W
C11.018	Baliza de San Martiño	Baliza	San Felipe	San Pedro de Cervás	Ares	43°27'34.75"N - 8°17'4.25"W
C11.019	Almacén de salga en Ares	Fábrica de salga	Ares	San Xosé de Ares	Ares	43°25'29.32"N - 8°14'41.31"W
C11.020	O Xuncal	Poboado mariñeiro	Ares	San Xosé de Ares	Ares	43°25'50.83"N - 8°14'26.07"W
CABANAS						
C12.001	Muiño de Río Castro	Muiño de marea	A Costa	San Martiño de Porto	Cabanas	43°25'25.95"N - 8°11'7.80"W
C12.002	Baliza da Madanela	Sinal	Praia da Madanela	San Martiño de Porto	Cabanas	43°24'49.11"N - 8°10'32.68"W
PONTEDEUME						
C13.001	Areiros da Pía	Areiro	A Pía	Santa María de Ombre	Ponte deume	43°24'43.02"N - 8°9'1.79"W
C13.002	Areiro dos Salorios	Areiro	A Pillada	San Cosme de Nogueirosa	Ponte deume	43°24'38.08"N - 8°9'16.49"W
C13.003	Embarcadero de San Calcón	Embarcadero	Ponte deume	Santiago de Ponte deume	Ponte deume	43°24'16.93"N - 8°9'42.01"W
C13.004	Rampla da Ponte	Rampla	Ponte deume	Santiago de Ponte deume	Ponte deume	43°24'27.91"N - 8°10'13.50"W
C13.005	Confraría de pescadores de Ponte deume	Confraría	Ponte deume	Santiago de Ponte deume	Ponte deume	43°24'27.96"N - 8°10'15.10"W

C13.006	Rampla do Pescador	Rampla	Pontedeume	Santiago de Pontedeume	Pontedeume	43°24'28.64"N - 8°10'15.53"W
C13.007	Lonxas de Raxoi	Almacéns portuarios	Pontedeume	Santiago de Pontedeume	Pontedeume	43°24'29.62"N - 8°10'21.16"W
C13.008	Porto de Pontedeume	Peirao	Pontedeume	Santiago de Pontedeume	Pontedeume	43°24'31.14"N - 8°10'21.64"W
C13.009	Estaleiro de Ramón Bedoya	Carpintaría de ribeira	Pontedeume	Santiago de Pontedeume	Pontedeume	43°24'40.93"N - 8°10'27.93"W
C13.010	Muíños do esteiro do Ombre	Muíño hidráulico	Esteiro de Ombre	Santa María de Ombre	Pontedeume	43°24'49.24"N - 8° 8'49.76"W
C13.011	Viveiro en Pontedeume	Viveiro	Pontedeume	Santiago de Pontedeume	Pontedeume	43°24'28.28"N - 8°10'3.01"W

A Coruña



- C14. Miño
- C15. Paderne
- C16. Betanzos
- C17. Coirós
- C18. Bergondo
- C19. Sada
- C20. Oleiros
- C21. Cambre
- C22. Culleredo
- C23. A Coruña
- C24. Arteixo
- C25. A Laracha
- C26. Carballo
- C27. Malpica de Bergantiños

MIÑO						
C14.001	Embarcadoiro de Perbes	Embarcadoiro	A Herbosa	Santiago de Boebre	Miño	43°22'41.17"N - 8°13'0.46"W
C14.002	Carpintaría de ribeira dos Canchela do Caseiro	Carpintaría de ribeira	A Herbosa	Santiago de Boebre	Miño	43°22'43.61"N - 8°12'58.32"W
C14.003	Carpintaría de ribeira de Marcial	Carpintaría de ribeira	Río de Bañobre	San Pedro de Perbes	Miño	43°21'55.09"N - 8°12'27.77"W
C14.004	Porto de Miño	Porto	Loios	Santa María de Miño	Miño	43°21'4.16"N - 8°12'55.01"W
PADERNE						
C15.001	Viveiros da Bertona	Viveiro	A Insua	San Pantaleón das Viñas	Paderne	43°20'6.58"N - 8°12'42.64"W
C15.002	Ostreiras de Petra Sabio	Viveiro	Salsar	San Pantaleón das Viñas	Paderne	43°19'44.14"N - 8°12'31.12"W
C15.003	Pasaxe do Pedrido	Pasaxe	A Pasaxe	San Pantaleón das Viñas	Paderne	43°19'39.67"N - 8°12'32.23"W
C15.004	Salinas de Betanzos I	Salinas	A Area Branca	San Pantaleón das Viñas	Paderne	43°19'31.12"N - 8°12'18.71"W
C15.005	Embarcadoiro de Casa Vila	Embarcadoiro	Ponte do Porco	San Pantaleón das Viñas	Paderne	43°20'5.98"N - 8°12'3.92"W
BETANZOS						
C16.001	Embarcadoiro da Ponte Vella	Embarcadoiro	Betanzos	Betanzos	Betanzos	43°16'52.92"N - 8°12'33.86"W
C16.002	Porto de Betanzos	Porto	Betanzos	Betanzos	Betanzos	43°17'9.62"N - 8°12'51.92"W
COIRÓS						
C17.001	Embarcadoiro dos Caneiros	Embarcadoiro	Os Caneiros	San Vicente de Armea	Coirós	43°16'43.91"N - 8°10'59.00"W
BERGONDO						
C18.001	Embarcadoiro de Mariñán	Embarcadoiro	Mariñán	San Salvador de Bergondo	Bergondo	43°19'3.08"N - 8°12'48.59"W
C18.002	Salinas de Betanzos II	Salinas	Salinas	San Vicente de Moruxo	Bergondo	43°19'15.38"N - 8°12'25.49"W
SADA						
C19.001	Porto de Sada	Porto	Fontán	Santa María de Sada	Sada	43°21'42.65"N - 8°14'55.05"W
C19.002	Fábrica de salga en Fontán	Fábrica de salga	Fontán	Santa María de Sada	Sada	43°21'39.39"N - 8°15'3.77"W
C19.003	Fontán	Núcleo mariñeiro	Fontán	Santa María de Sada	Sada	43°21'46.86"N - 8°15'4.26"W
C19.004	Sada	Núcleo mariñeiro	Fontán	Santa María de Sada	Sada	43°21'7.92"N - 8°15'16.54"W
C19.005	Peirao do Cargadoiro	Peirao	Fontán	Santa María de Sada	Sada	43°21'18.11"N - 8°15'9.55"W
C19.006	Casas dos Mariñeiros de Fontán	Poboado mariñeiro	Fontán	Santa María de Sada	Sada	43°21'38.18"N - 8°15'9.42"W
OLEIROS						
C20.001	Carpintaría de ribeira Lorbé	Carpintaría de ribeira	Lorbé	Santa María de Dexo	Oleiros	43°23'24.17"N - 8°17'56.95"W
C20.002	Porto de Lorbé	Porto	Lorbé	Santa María de Dexo	Oleiros	43°23'26.21"N - 8°17'51.07"W
C20.003	Faro pequeno de Mera	Faro	O Coruto	San Xián de Serantes	Oleiros	43°23'0.42"N - 8°21'16.48"W
C20.004	Faro grande de Mera	Faro	O Coruto	San Xián de Serantes	Oleiros	43°22'57.42"N - 8°21'4.64"W
C20.005	Peirao de Mera	Peirao	A Lagoa	San Cosme de Maianca	Oleiros	43°22'39.14"N - 8°20'20.39"W
C20.006	Fábrica de cerámica de Mera	Fábrica de cerámica	A Lagoa	San Cosme de Maianca	Oleiros	43°22'35.83"N - 8°20'14.88"W
C20.007	Capela de Santa Ana	Ermida	A Lagoa	San Cosme de Maianca	Oleiros	43°22'33.50"N - 8°20'17.94"W
C20.008	Peirao de Santa Cruz	Peirao	O Porto de Santa Cruz	Santaia de Liáns	Oleiros	43°21'1.01"N - 8°20'52.80"W
C20.009	Rampla do Castelo de Santa Cruz	Rampla	O Porto de Santa Cruz	Santaia de Liáns	Oleiros	43°20'54.50"N - 8°20'58.08"W
C20.010	Balizas da punta Fieiteira	Sinal	Santa Cristina	Santa Locaia de Perillo	Oleiros	43°20'35.69"N - 8°22'14.97"W
C20.011	Viveiros de Santa Cristina	Viveiro	Santa Cristina	Santa Locaia de Perillo	Oleiros	43°20'34.16"N - 8°22'21.94"W
C20.012	Peirao de Santa Cristina	Peirao	Santa Cristina	Santa Locaia de Perillo	Oleiros	43°20'29.50"N - 8°22'24.51"W
C20.013	Viveiros da Pena Meán	Viveiro	Santa Cristina	Santa Locaia de Perillo	Oleiros	43°20'15.53"N - 8°23'1.84"W
C20.014	Peirao do Inglés	Embarcadoiro	Santa Cristina	Santa Locaia de Perillo	Oleiros	43°20'8.84"N - 8°22'50.69"W
C20.015	A Fábrica	Fábrica de conservas	Santa Cristina	Santa Locaia de Perillo	Oleiros	43°20'7.40"N - 8°22'48.21"W
CAMBRE						
CULLEREDO						
C22.001	Acea da Ama	Muíño de marea	Acea da Ama	Santiago do Burgo	Culleredo	43°19'6.95"N - 8°22'16.25"W
C22.002	Rampla de Fonteculler	Rampla	Fonteculler	Santa María de Rutis	Culleredo	43°19'31.48"N - 8°22'47.63"W
C22.003	Viveiros da Pena da Cruz	Viveiro	Fonteculler	Santa María de Rutis	Culleredo	43°19'46.85"N - 8°22'45.91"W
A CORUÑA						
C23.001	Viveiros das Carballas	Viveiro	As Xubias	Santa María de Oza	A Coruña	43°20'13.38"N - 8°23'10.36"W

C23.002	Rampla das Carballas I	Rampla	As Xubias	Santa María de Oza	A Coruña	43°20'13.66"N - 8°23'11.19"W
C23.003	Rampla das Carballas II	Rampla	As Xubias	Santa María de Oza	A Coruña	43°20'16.41"N - 8°23'10.08"W
C23.004	Rampla dos viveiros das Xubias	Rampla	As Xubias	Santa María de Oza	A Coruña	43°20'19.46"N - 8°23'10.50"W
C23.005	Viveiros e ceteria das Xubias	Viveiro	As Xubias	Santa María de Oza	A Coruña	43°20'20.13"N - 8°23'9.23"W
C23.006	Embarcadioiro do Doque	Embarcadioiro	As Xubias	Santa María de Oza	A Coruña	43°20'20.82"N - 8°23'11.25"W
C23.007	Rampla das Xubias I	Rampla	As Xubias	Santa María de Oza	A Coruña	43°20'29.78"N - 8°23'12.95"W
C23.008	Rampla das Xubias II	Rampla	As Xubias	Santa María de Oza	A Coruña	43°20'31.33"N - 8°23'11.79"W
C23.009	As Xubias	Núcleo mariñeiro	As Xubias	Santa María de Oza	A Coruña	43°20'31.93"N - 8°23'13.04"W
C23.010	Docas das Xubias	Doca	As Xubias	Santa María de Oza	A Coruña	43°20'35.41"N - 8°23'7.62"W
C23.011	Faro de Oza	Faro	Oza	Santa María de Oza	A Coruña	43°20'50.98"N - 8°23'2.70"W
C23.012	Estaleiros de Oza	Estaleiro	Oza	Santa María de Oza	A Coruña	43°20'58.49"N - 8°23'10.67"W
C23.013	Porto de Oza	Porto	Oza	Santa María de Oza	A Coruña	43°21'5.98"N - 8°22'54.70"W
C23.014	Lonxa do Gran Sol	Lonxa	A Coruña	A Coruña	A Coruña	43°21'34.29"N - 8°23'57.44"W
C23.015	Porto da Coruña	Porto	A Coruña	A Coruña	A Coruña	43°21'51.60"N - 8°23'56.68"W
C23.016	Doca da Mariña	Doca	A Coruña	A Coruña	A Coruña	43°22'8.60"N - 8°23'48.96"W
C23.017	Club Náutico da Coruña	Club náutico	A Coruña	A Coruña	A Coruña	43°22'6.35"N - 8°23'50.62"W
C23.018	Aula Náutica da UDC	Club náutico	A Coruña	A Coruña	A Coruña	43°22'8.23"N - 8°23'10.39"W
C23.019	Cargadoiro de San Amaro	Cargadoiro	A Coruña	A Coruña	A Coruña	43°22'54.69"N - 8°23'44.70"W
C23.020	Torre de Hércules	Faro	A Coruña	A Coruña	A Coruña	43°23'9.28"N - 8°24'23.44"W
C23.021	Cetaria do Coído	Cetaria	A Coruña	A Coruña	A Coruña	43°23'0.94"N - 8°24'37.04"W
C23.022	Cetaria do Lago Morto	Cetaria	A Coruña	A Coruña	A Coruña	43°22'55.81"N - 8°24'39.31"W
C23.023	Cetaria de San Roque de Fóra	Cetaria	A Coruña	A Coruña	A Coruña	43°22'28.24"N - 8°25'11.18"W
C23.024	Rampla do Portiño	Rampla	Porto de San Pedro	San Pedro de Visma	A Coruña	43°22'21.74"N - 8°26'48.04"W
C23.025	Porto do Portiño	Porto	Porto de San Pedro	San Pedro de Visma	A Coruña	43°22'21.76"N - 8°26'51.06"W
C23.026	Cetaria da Illa do Vendabal	Cetaria	Illas de San Pedro	San Pedro de Visma	A Coruña	43°22'37.75"N - 8°27'3.82"W
C23.027	Rampla da Palloza	Rampla	A Palloza	A Coruña	A Coruña	43°21'31.36"N - 8°24'13.18"W
C23.028	Lonxa de Camións	Lonxa	A Coruña	A Coruña	A Coruña	43°21'29.62"N - 8°23'59.57"W
C23.029	Mareógrafo da Coruña	Mareógrafo	A Coruña	A Coruña	A Coruña	43°21'51.69"N - 8°23'55.98"W
C23.030	Alfândega da Coruña	Alfândega	A Coruña	A Coruña	A Coruña	43°21'55.94"N - 8°24'11.65"W
C23.031	Embarcadioiro do Castelo de Santo Antón	Embarcadioiro	A Coruña	A Coruña	A Coruña	43°21'57.02"N - 8°23'20.08"W
ARTEIXO						
C24.001	Porto de Suevos	Porto	O Portiño	San Martiño de Suevos	Arteixo	43°21'17.75"N - 8°29'19.26"W
C24.002	Embarcadioiro de Sorrizo	Embarcadioiro	O Porto	San Pedro de Sorrizo	Arteixo	43°18'42.35"N - 8°34'8.58"W
C24.003	Muíño do Porto	Muíño hidráulico	O Porto	San Pedro de Sorrizo	Arteixo	43°18'42.09"N - 8°34'9.44"W
C24.004	Muíño da Fervenza de Augacae	Muíño hidráulico	Augacae	San Pedro de Sorrizo	Arteixo	43°18'56.71"N - 8°35'13.25"W
A LARACHA						
C25.001	Caión	Núcleo mariñeiro	Caión	Santa María do Socorro de Caión	A Laracha	43°19'6.72"N - 8°36'20.68"W
C25.002	Porto de Caión	Porto	Caión	Santa María do Socorro de Caión	A Laracha	43°19'7.73"N - 8°36'17.92"W
C25.003	Confraría de pescadores de Caión	Confraría	Caión	Santa María do Socorro de Caión	A Laracha	43°19'5.72"N - 8°36'23.88"W
C25.004	Santuario dos Milagres	Ermida	O Outeiro	Santa María do Socorro de Caión	A Laracha	43°18'38.74"N - 8°36'20.14"W
CARBALLO						
C26.001	Muíño de Leira	Muíño hidráulico	Leira	San Salvador de Rebordelos	Carballo	43°18'30.33"N - 8°37'54.02"W
C26.002	Salinas de Baldaio	Salinas	As Saíñas	San Cristovo de Lema	Carballo	43°17'46.24"N - 8°39'22.22"W
C26.003	Capela de Santa Irene	Ermida	Castrillón	San Cristovo de Lema	Carballo	43°17'4.37"N - 8°40'40.20"W
C26.004	Capela de Santa Mariña do Mar	Ermida	Razo da Costa	San Martiño de Razo	Carballo	43°17'12.81"N - 8°43'14.26"W
C26.005	Fábrica de salga do Porto de Razo	Fábrica de salga	Razo da Costa	San Martiño de Razo	Carballo	43°17'30.44"N - 8°43'16.55"W
C26.006	Casetas do Porto de Razo	Caseta de pescadores	Razo da Costa	San Martiño de Razo	Carballo	43°17'31.64"N - 8°43'15.39"W
C26.007	Porto de Razo	Porto	Razo da Costa	San Martiño de Razo	Carballo	43°17'30.87"N - 8°43'18.12"W
MALPICA						
C27.001	Muíños de Loroxo	Muíño hidráulico	Loroxo	San Cristovo de Cerqueda	Malpica de Bergantiños	43°18'18.50"N - 8°47'17.91"W
C27.002	Casa do Pescador	Confraría	Malpica	San Xulián de Malpica de Bergantiños	Malpica de Bergantiños	43°19'22.97"N - 8°48'36.76"W
C27.003	Malpica	Núcleo mariñeiro	Malpica	San Xulián de Malpica de Bergantiños	Malpica de Bergantiños	43°19'25.53"N - 8°48'35.30"W
C27.004	Doca de Malpica	Doca	Malpica	San Xulián de Malpica de Bergantiños	Malpica de Bergantiños	43°19'25.24"N - 8°48'32.58"W
C27.005	Porto de Malpica	Porto	Malpica	San Xulián de Malpica de Bergantiños	Malpica de Bergantiños	43°19'25.25"N - 8°48'26.28"W

C27.006	Santuario de Santo Hadrián do Mar	Ermida	Monte de San Hadrián	San Xulián de Malpica de Bergantiños	Malpica de Bergantiños	43°20'21.93"N - 8°49'54.08"W
C27.007	Cruceiro de Santo Hadrián	Cruceiro	Monte de San Hadrián	San Xulián de Malpica de Bergantiños	Malpica de Bergantiños	43°20'23.78"N - 8°49'55.76"W
C27.008	Fonte e lavadoiro de Beo	Lavadoiro	Beo	San Tirso de Vilanova de Santiso	Malpica de Bergantiños	43°19'6.11"N - 8°50'51.87"W
C27.009	Cetaria de Barizo	Cetaria	O Porto de Barizo	San Pedro de Barizo	Malpica de Bergantiños	43°19'1.29"N - 8°52'20.04"W
C27.010	Porto de Barizo	Porto	O Porto de Barizo	San Pedro de Barizo	Malpica de Bergantiños	43°18'53.11"N - 8°52'49.22"W
C27.011	Faro de Punta Nariga	Faro	Punta Nariga	San Pedro de Barizo	Malpica de Bergantiños	43°19'14.17"N - 8°54'36.04"W
C27.012	Embarcadoiro da Sisarga Grande	Embarcadoiro	Illas Sisargas	San Xulián de Malpica de Bergantiños	Malpica de Bergantiños	43°21'27.76"N - 8°50'18.54"W
C27.013	Faro vello das Illas Sisargas	Faro	Illas Sisargas	San Xulián de Malpica de Bergantiños	Malpica de Bergantiños	43°21'33.30"N - 8°50'31.85"W
C27.014	Faro das Illas Sisargas	Faro	Illas Sisargas	San Xulián de Malpica de Bergantiños	Malpica de Bergantiños	43°21'35.44"N - 8°50'40.13"W
C27.015	Ermida de Santa Mariña	Ermida	Illas Sisargas	San Xulián de Malpica de Bergantiños	Malpica de Bergantiños	43°21'35.90"N - 8°50'46.16"W

Costa da Morte

C28. Ponteceso

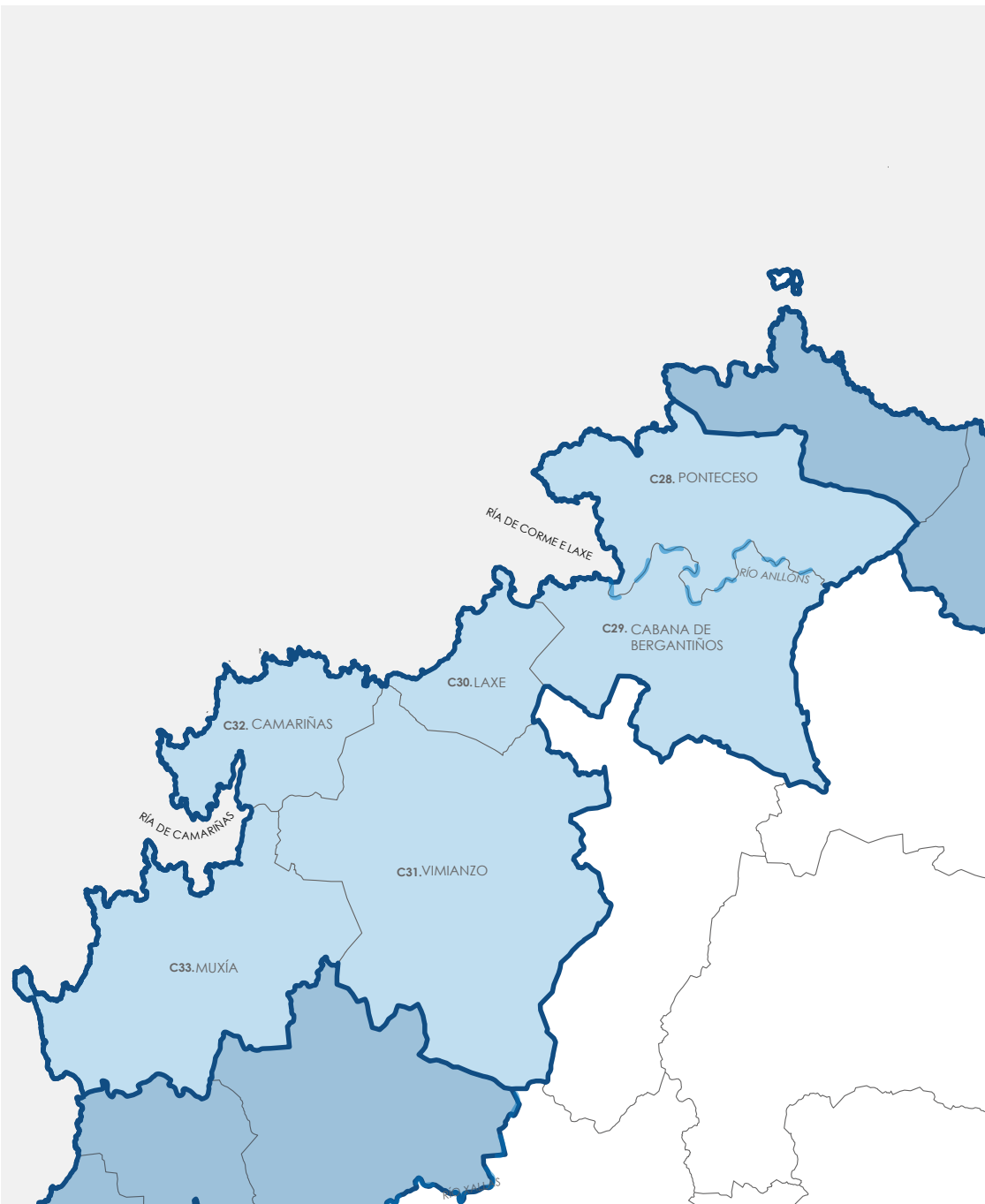
C29. Cabana de Bergantiños

C30. Laxe

C31. Vimianzo

C32. Camariñas

C33. Muxía



PONTECESO						
C28.001	Casetas das Queimadas	Caseta de pescadores	Punta das Queimadas	San Xoán de Niñóns	Ponteceso	43°18'11.17"N - 8°54'33.76"W
C28.002	Rampla de Santa Mariña	Porto	A Eiroa	San Xoán de Niñóns	Ponteceso	43°17'39.12"N - 8°55'3.00"W
C28.003	Casetas de pescadores da Eiroa	Caseta de pescadores	A Eiroa	San Xoán de Niñóns	Ponteceso	43°17'39.60"N - 8°55'3.79"W
C28.004	Capela da Nosa Señora do Faro	Ermida	Monte do Faro	San Xián de Brantuas	Ponteceso	43°16'44.38"N - 8°54'54.08"W
C28.005	Casetas de pescadores da Barda	Caseta de pescadores	Praia da Barda	San Xián de Brantuas	Ponteceso	43°16'55.88"N - 8°55'35.72"W
C28.006	Faro do Roncudo	Faro	Punta do Roncudo	Nosa Señora dos Remedios de Corme Porto	Ponteceso	43°16'29.72"N - 8°59'25.93"W
C28.007	Cruces dos Percebeiros	Cruz de costa	Punta do Roncudo	Nosa Señora dos Remedios de Corme Porto	Ponteceso	43°16'29.18"N - 8°59'25.33"W
C28.008	Cetaria de Posta Ancil	Cetaria	Corme Porto	Nosa Señora dos Remedios de Corme Porto	Ponteceso	43°15'45.45"N - 8°58'5.55"W
C28.009	Porto de Corme	Porto	Corme Porto	Nosa Señora dos Remedios de Corme Porto	Ponteceso	43°15'49.75"N - 8°57'54.05"W
C28.010	Lonxa de Corme	Lonxa	Corme Porto	Nosa Señora dos Remedios de Corme Porto	Ponteceso	43°15'49.74"N - 8°57'55.09"W
C28.011	Fábrica de salga de Ponte Ferreiro	Fábrica de salga	Corme Porto	Nosa Señora dos Remedios de Corme Porto	Ponteceso	43°15'54.16"N - 8°57'53.67"W
C28.012	Corme	Núcleo mariñeiro	Corme Porto	Nosa Señora dos Remedios de Corme Porto	Ponteceso	43°15'53.37"N - 8°57'50.38"W
C28.013	Fábrica de salga de Piñeiro	Fábrica de salga	Corme Porto	Nosa Señora dos Remedios de Corme Porto	Ponteceso	43°15'50.97"N - 8°57'49.69"W
C28.014	Fábrica de salga de Piñeiro na ribeira da Arnela	Fábrica de salga	Corme Porto	Nosa Señora dos Remedios de Corme Porto	Ponteceso	43°15'53.99"N - 8°57'38.89"W
C28.015	Viveiro da Illa da Estrela	Viveiro	Illa da Estrela	Santo Adrán de Corme Aldea	Ponteceso	43°15'36.74"N - 8°57'13.71"W
C28.016	Cargadoiro de Balarés	Cargadoiro	Balarés	Santo Adrán de Corme Aldea	Ponteceso	43°14'30.62"N - 8°56'42.54"W
C28.017	Embarcadoiro de Ponteceso	Embarcadoiro	Ponteceso	San Tirso de Cospindo	Ponteceso	43°14'32.39"N - 8°54'7.94"W
C28.018	Serradoiro da Pesqueira	Serradoiro	A Pesqueira	Santo Eleuterio de Tella	Ponteceso	43°14'20.62"N - 8°53'43.85"W
CABANA						
C29.001	Serradoiro da punta Canduleira	Serradoiro	A Telleira	San Martiño de Canduas	Cabana de Bergantiños	43°13'8.43"N - 8°56'9.82"W
C29.002	Estaleiro Roseva	Carpintaría de ribeira	As Grelas	San Martiño de Canduas	Cabana de Bergantiños	43°12'59.52"N - 8°56'40.81"W
C29.003	Club Náutico Cabana	Club náutico	As Grelas	San Martiño de Canduas	Cabana de Bergantiños	43°12'55.70"N - 8°56'45.52"W
C29.004	Estaleiro do Tecelán	Carpintaría de ribeira	As Grelas	San Martiño de Canduas	Cabana de Bergantiños	43°13'0.09"N - 8°56'48.61"W
C29.005	Plataforma de traballo da punta Fustingues	Carpintaría de ribeira	As Grelas	San Martiño de Canduas	Cabana de Bergantiños	43°13'9.03"N - 8°56'46.08"W
C29.006	Estaleiro do Baladiño	Carpintaría de ribeira	Taboído	San Martiño de Canduas	Cabana de Bergantiños	43°13'18.91"N - 8°56'55.56"W
C29.007	Plataforma de traballo dos Matos do Cotón	Carpintaría de ribeira	Taboído	San Martiño de Canduas	Cabana de Bergantiños	43°13'23.79"N - 8°56'52.95"W
C29.008	Cruceiro do Padrón	Cruceiro	Taboído	San Martiño de Canduas	Cabana de Bergantiños	43°13'47.83"N - 8°57'10.39"W
C29.009	Muíños de Frexufre	Muíño hidráulico	Frexufre	San Martiño de Canduas	Cabana de Bergantiños	43°13'19.48"N - 8°59'4.89"W
LAXE						
C30.001	Laxe	Núcleo mariñeiro	Laxe	Santa María de Laxe	Laxe	43°13'18.04"N - 9° 0'20.47"W
C30.002	Porto de Laxe	Porto	Laxe	Santa María de Laxe	Laxe	43°13'24.32"N - 9° 0'13.97"W
C30.003	Faro de Laxe	Faro	Laxe	Santa María de Laxe	Laxe	43°13'55.75"N - 9° 0'40.47"W
C30.004	Cruz do Navegante	Cruceiro	Laxe	Santa María de Laxe	Laxe	43°13'10.23"N - 9° 0'32.42"W
C30.005	Ermida de Santa Rosa	Ermida	Laxe	Santa María de Laxe	Laxe	43°13'9.79"N - 9° 0'32.78"W
C30.006	Casetas de pescadores de Arnado	Caseta de pescadores	Arnado	Santo Estevo de Soesto	Laxe	43°12'32.06"N - 9° 1'59.57"W
C30.007	Igrexa de Santa María da Atalaia	Ermida	Laxe	Santa María de Laxe	Laxe	43°13'21.66"N - 9° 0'16.76"W
C30.008	Factoría de Caolín de Laxe	Factoría de caolín	Brañas	Santa María de Laxe	Laxe	43°12'51.58"N - 8°59'51.23"W
VIMIANZO						
C31.001	Estaleiros Romero Dopazo	Carpintaría de ribeira	A Esquipa	Santiago de Cereixo	Vimianzo	43° 8'2.87"N - 9° 7'15.23"W
C31.002	Embarcadoiro de vivenda en Cereixo	Embarcadoiro	Porto de Cereixo	Santiago de Cereixo	Vimianzo	43° 7'57.66"N - 9° 7'28.63"W
C31.003	Muíño de Cereixo	Muíño de marea	Porto de Cereixo	Santiago de Cereixo	Vimianzo	43° 7'58.26"N - 9° 7'35.84"W
CAMARIÑAS						
C32.001	O Petón dos Ferros	Amarre	Camelle	O Espírito Santo de Camelle	Camariñas	43°11'1.04"N - 9° 5'21.57"W
C32.002	Fábrica de salga de Xosé Ramón	Fábrica de salga	Camelle	O Espírito Santo de Camelle	Camariñas	43°10'58.61"N - 9° 5'19.48"W
C32.003	Fábrica de salga de Ernesto	Fábrica de salga	Camelle	O Espírito Santo de Camelle	Camariñas	43°10'56.70"N - 9° 5'20.85"W
C32.004	Igrexa do Espírito Santo	Ermida	Camelle	O Espírito Santo de Camelle	Camariñas	43°10'56.89"N - 9° 5'31.22"W
C32.005	Camelle	Núcleo mariñeiro	Camelle	O Espírito Santo de Camelle	Camariñas	43°11'1.49"N - 9° 5'31.89"W
C32.006	Rampla dos Buzos	Rampla	Camelle	O Espírito Santo de Camelle	Camariñas	43°11'3.11"N - 9° 5'27.55"W
C32.007	Porto de Camelle	Porto	Camelle	O Espírito Santo de Camelle	Camariñas	43°11'7.40"N - 9° 5'24.42"W
C32.008	Fábrica de salga de Cerdeira	Fábrica de salga	Camelle	O Espírito Santo de Camelle	Camariñas	43°11'9.08"N - 9° 5'26.10"W
C32.009	Porto da Lagoa	Porto	Arou	O Espírito Santo de Camelle	Camariñas	43°11'14.62"N - 9° 6'2.75"W
C32.010	Casetas de pescadores da Lagoa	Caseta de pescadores	Arou	O Espírito Santo de Camelle	Camariñas	43°11'12.90"N - 9° 6'4.47"W
C32.011	Casetas de pescadores do Curro	Caseta de pescadores	Arou	O Espírito Santo de Camelle	Camariñas	43°11'14.23"N - 9° 6'12.40"W

C32.012	Arou	Núcleo mariñeiro	Arou	O Espírito Santo de Camelle	Camariñas	43°11'0.96"N - 9° 6'23.37"W
C32.013	Casetas de pescadores da Area das Lobeiras	Caseta de pescadores	Area das Lobeiras	O Espírito Santo de Camelle	Camariñas	43°11'37.75"N - 9° 6'58.43"W
C32.014	Casetas de pescadores en Santa Mariña	Caseta de pescadores	Santa Mariña	Santa Mariña de Xaviña	Camariñas	43°11'34.31"N - 9° 7'59.61"W
C32.015	Porto de Santa Mariña	Porto	Santa Mariña	Santa Mariña de Xaviña	Camariñas	43°11'36.18"N - 9° 8'6.31"W
C32.016	Cemiterio dos Ingleses	Cemiterio de naufragos	Cabo do Trece	Santa Mariña de Xaviña	Camariñas	43°11'9.14"N - 9°10'12.11"W
C32.017	Faro do Cabo Vilán	Faro	Cabo Vilán	San Xurxo de Camariñas	Camariñas	43° 9'36.93"N - 9°12'40.11"W
C32.018	Facho do Cabo Vilán	Faro	Cabo Vilán	San Xurxo de Camariñas	Camariñas	43° 9'32.07"N - 9°12'38.50"W
C32.019	Capela da Virxe do Monte	Ermida	Lago	San Xurxo de Camariñas	Camariñas	43° 7'53.50"N - 9°12'13.77"W
C32.020	Baliza da Punta Villoeira	Sinal	Portocelo	San Xurxo de Camariñas	Camariñas	43° 7'23.52"N - 9°11'34.06"W
C32.021	Cetaria da Punta Villoeira	Cetaria	Portocelo	San Xurxo de Camariñas	Camariñas	43° 7'21.18"N - 9°11'33.17"W
C32.022	Baliza do Castelo do Soberano	Sinal	Portocelo	San Xurxo de Camariñas	Camariñas	43° 7'26.64"N - 9°11'7.25"W
C32.023	Porto de Camariñas	Porto	Camariñas	San Xurxo de Camariñas	Camariñas	43° 7'38.42"N - 9°10'57.46"W
C32.024	Doca de Camariñas	Doca	Camariñas	San Xurxo de Camariñas	Camariñas	43° 7'40.00"N - 9°11'3.31"W
C32.025	Barómetro de Camariñas	Barómetro	Camariñas	San Xurxo de Camariñas	Camariñas	43° 7'40.94"N - 9°11'5.70"W
C32.026	Capela da Nosa Señora do Carne	Ermida	Camariñas	San Xurxo de Camariñas	Camariñas	43° 7'46.64"N - 9°11'2.38"W
C32.027	Camariñas	Núcleo mariñeiro	Camariñas	San Xurxo de Camariñas	Camariñas	43° 7'46.91"N - 9°11'1.47"W
C32.028	A Insuela	Poboado mariñeiro	Camariñas	San Xurxo de Camariñas	Camariñas	43° 7'48.81"N - 9°10'49.26"W
C32.029	Conservas Aguiar	Vivenda de conserveira	Camariñas	San Xurxo de Camariñas	Camariñas	43° 7'48.36"N - 9°10'47.22"W
C32.030	Rampla de Aguiar	Rampla	Camariñas	San Xurxo de Camariñas	Camariñas	43° 7'50.67"N - 9°10'44.00"W
C32.031	Conservas Cerdeira	Fábrica de conservas	Cerdeira	San Xurxo de Camariñas	Camariñas	43° 8'4.73"N - 9°10'47.76"W
C32.032	Rampla de Cerdeira	Embarcadoiro	Cerdeira	San Xurxo de Camariñas	Camariñas	43° 8'1.78"N - 9°10'44.34"W
C32.033	Peirao de Cerdeira	Peirao	Cerdeira	San Xurxo de Camariñas	Camariñas	43° 8'6.72"N - 9°10'40.51"W
C32.034	Serradoiro de Mosquera	Serradoiro	Cerdeira	San Xurxo de Camariñas	Camariñas	43° 8'11.87"N - 9°10'42.16"W
C32.035	Viveiro na praia do Ariño	Viveiro	Praia do Ariño	Santa Mariña de Xaviña	Camariñas	43° 7'55.31"N - 9° 9'5.66"W
C32.036	Embarcadoiro nas Pías	Embarcadoiro	As Pías	San Pedro da Ponte do Porto	Camariñas	43° 8'5.62"N - 9° 7'16.40"W
C32.037	Muíño de Noia	Muíño hidráulico	O Sixto	San Pedro da Ponte do Porto	Camariñas	43° 8'21.89"N - 9° 6'48.41"W
C32.038	Caseta de Man	Caseta de pescadores	Camelle	O Espírito Santo de Camelle	Camariñas	43°11'17.80"N - 9° 5'22.93"W
C32.039	Cetaria do Cotro	Cetaria	Portocelo	San Xurxo de Camariñas	Camariñas	43° 7'41.63"N - 9°11'47.73"W
MUXÍA						
C33.001	Viveiros da Ría do Porto	Viveiro	Curruxido	San Pedro de Leis de Nemancos	Muxía	43° 7'44.69"N - 9° 9'10.26"W
C33.002	Balizas da punta do Lago	Sinal	Punta do Lago	San Martiño de Ozón	Muxía	43° 6'36.67"N - 9° 9'57.92"W
C33.003	Cetaria de Merexo	Cetaria	Merexo	San Martiño de Ozón	Muxía	43° 6'1.63"N - 9°10'57.34"W
C33.004	Caseta con rampla en Merexo	Caseta de pescadores	Merexo	San Martiño de Ozón	Muxía	43° 5'59.93"N - 9°10'55.83"W
C33.005	Caseta de pescadores en Merexo	Caseta de pescadores	Merexo	San Martiño de Ozón	Muxía	43° 5'58.56"N - 9°10'56.84"W
C33.006	Cruceiro da punta da Cruz	Cruceiro	Muxía	Santa María de Muxía	Muxía	43° 6'9.45"N - 9°12'49.14"W
C33.007	Peirao de Don Manolo	Peirao	Muxía	Santa María de Muxía	Muxía	43° 6'15.35"N - 9°12'58.44"W
C33.008	Porto de Muxía	Porto	Muxía	Santa María de Muxía	Muxía	43° 6'21.39"N - 9°12'54.27"W
C33.009	Muxía	Núcleo mariñeiro	Muxía	Santa María de Muxía	Muxía	43° 6'20.29"N - 9°13'2.56"W
C33.010	Fábrica de salga en Muxía	Fábrica de salga	Muxía	Santa María de Muxía	Muxía	43° 6'29.80"N - 9°12'57.76"W
C33.011	Secadoiro de congro dos Cascóns	Secadoiro	Muxía	Santa María de Muxía	Muxía	43° 6'31.97"N - 9°12'57.91"W
C33.012	Cruceiro da Barca	Cruceiro	Muxía	Santa María de Muxía	Muxía	43° 6'44.16"N - 9°13'8.41"W
C33.013	Faro de Muxía	Faro	Muxía	Santa María de Muxía	Muxía	43° 6'46.97"N - 9°13'10.94"W
C33.014	Santuario da Virxe da Barca	Ermida	Muxía	Santa María de Muxía	Muxía	43° 6'43.15"N - 9°13'10.43"W
C33.015	Cruceiro da Barca no Penedo	Cruceiro	Muxía	Santa María de Muxía	Muxía	43° 6'40.15"N - 9°13'7.80"W
C33.016	Secadoiro de congro da Pedriña	Secadoiro	Muxía	Santa María de Muxía	Muxía	43° 6'17.32"N - 9°13'12.58"W
C33.017	Muíño de Moreira	Muíño hidráulico	Moreira	San Martiño de Touriñán	Muxía	43° 2'45.87"N - 9°15'46.08"W
C33.018	Faro do Cabo Touriñán	Faro	Cabo Touriñán	San Martiño de Touriñán	Muxía	43° 3'12.44"N - 9°17'52.51"W
C33.019	Igrexa de Santa María	Ermida	Muxía	Santa María de Muxía	Muxía	43° 6'31.02"N - 9°13'1.21"W

Ría de Corcubión

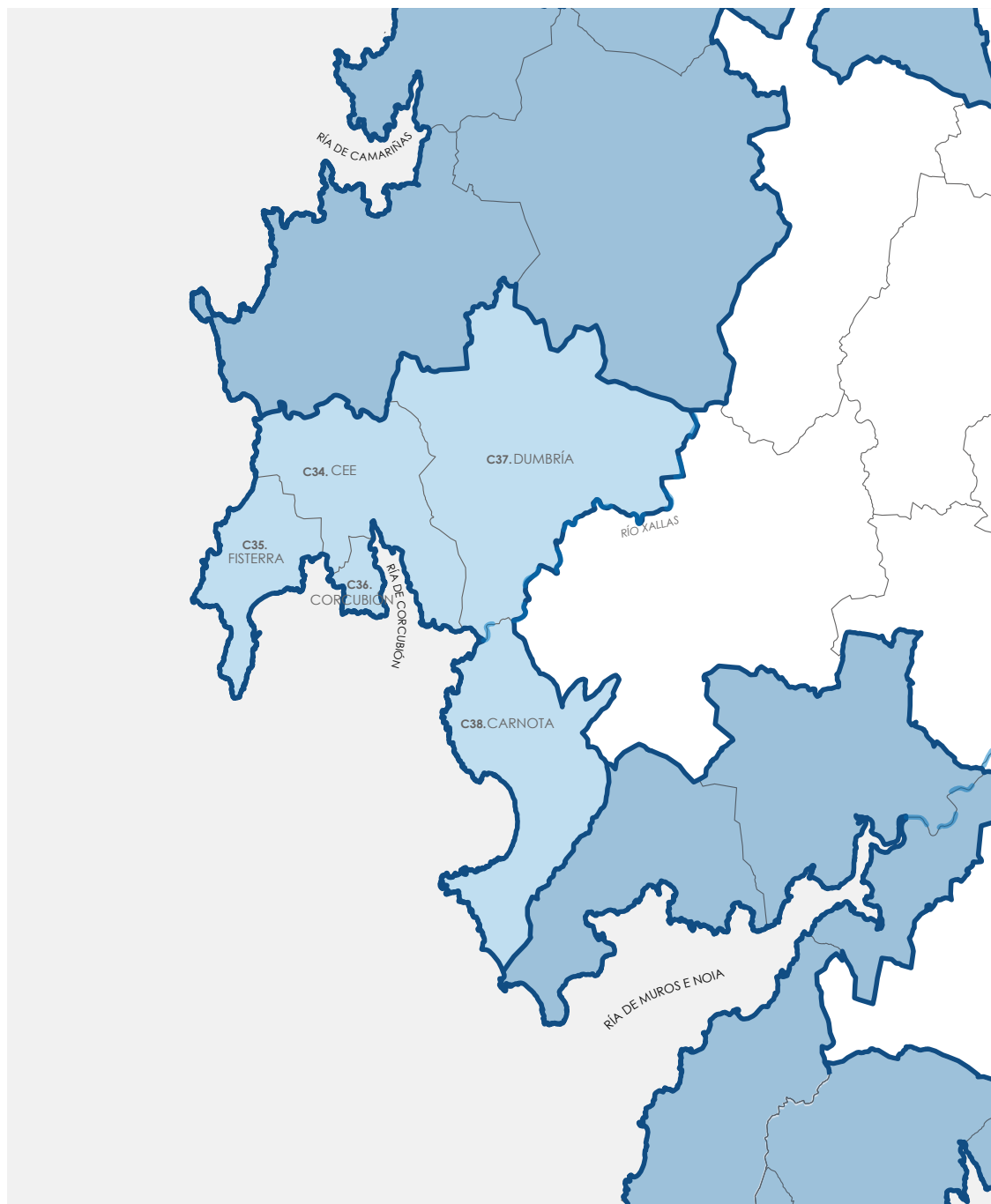
C34. Cee

C35. Fisterra

C36. Corcubión

C37. Dumbría

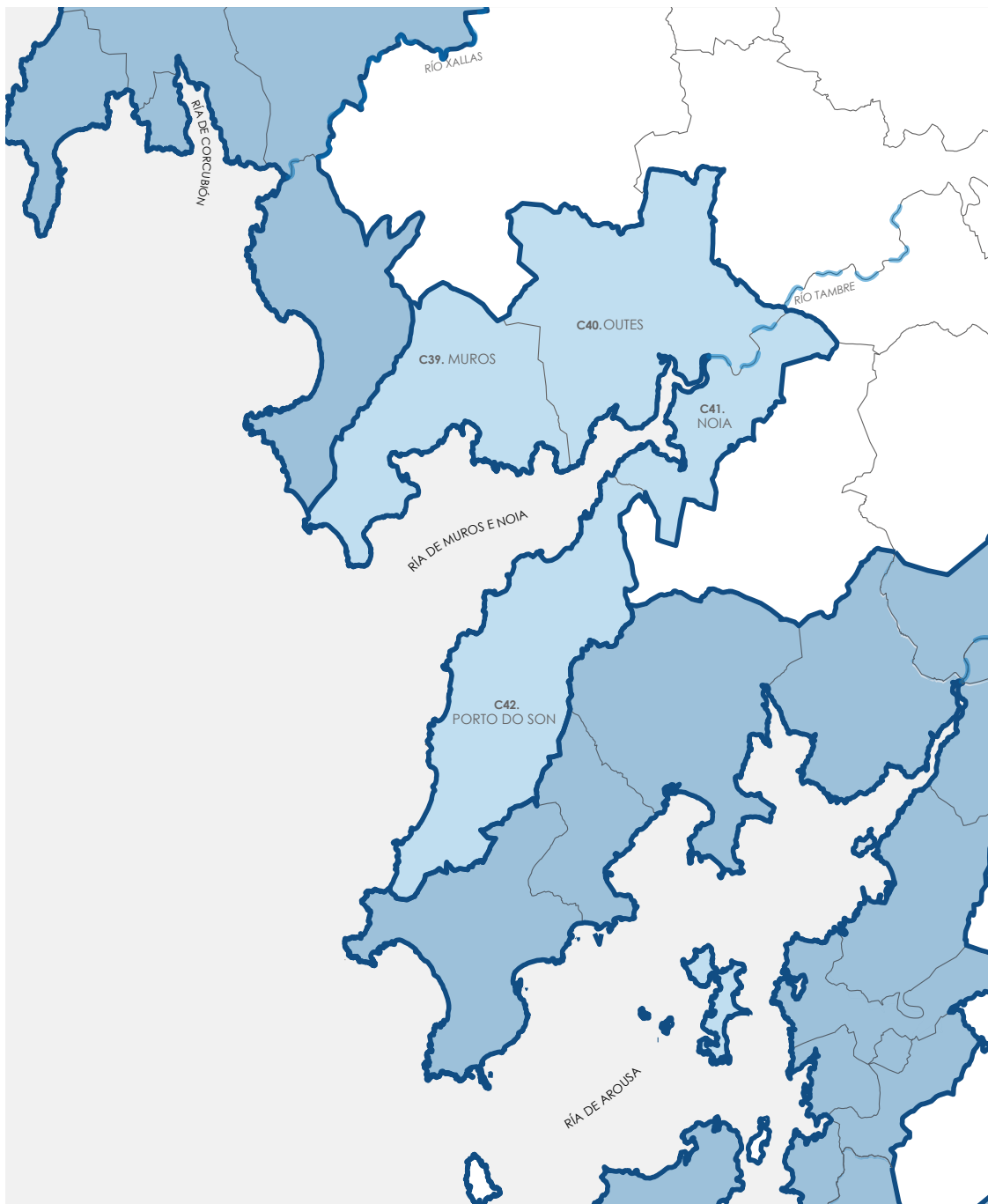
C38. Carnota



CEE							
C34.001	Cee	Núcleo mariñeiro	Cee	Santa María de Cee	Cee	42°57'17.30"N - 9°11'20.14"W	
C34.002	Fábrica de salga de Antonio Vidal Parés	Fábrica de salga	Cee	Santa María de Cee	Cee	42°57'16.47"N - 9°11'20.39"W	
C34.003	Fábrica de salga de Juan Antonio Caamaño Boo	Fábrica de salga	Cee	Santa María de Cee	Cee	42°57'16.19"N - 9°11'20.29"W	
C34.004	Fábrica de salga de Juan Bautista de las Riveras Lema	Fábrica de salga	Cee	Santa María de Cee	Cee	42°57'15.77"N - 9°11'20.26"W	
C34.005	Castro & Cía	Carpintaría de ribeira	Cee	Santa María de Cee	Cee	42°57'12.85"N - 9°11'16.85"W	
C34.006	Porto de Cee	Porto	Cee	Santa María de Cee	Cee	42°57'1.23"N - 9°11'12.07"W	
C34.007	Estaleiro SICAR	Estaleiro	O Fornelo	Santa Baia de Brens	Cee	42°56'53.57"N - 9°11'6.05"W	
C34.008	Fábrica de salga de Pou	Fábrica de salga	O Fornelo	Santa Baia de Brens	Cee	42°56'49.26"N - 9°11'4.42"W	
C34.009	Peirao de Cubiles	Peirao	O Fornelo	Santa Baia de Brens	Cee	42°56'46.30"N - 9°11'4.94"W	
C34.010	Porto de Brens	Porto	O Fornelo	Santa Baia de Brens	Cee	42°56'40.27"N - 9°10'47.84"W	
C34.011	Casetas de pescadores na Ameixenda	Caseta de pescadores	O Canizo	Santiago da Ameixenda	Cee	42°55'52.70"N - 9°10'14.12"W	
C34.012	Embarcadero do Castelo do Príncipe	Embarcadero	O Castelo	Santiago da Ameixenda	Cee	42°55'44.14"N - 9°10'8.63"W	
C34.013	Peirao da baleeira de Caneliñas	Peirao	Caneliñas	Santiago da Ameixenda	Cee	42°54'45.13"N - 9° 9'22.07"W	
C34.014	Fábrica de salga de Rodríguez Ballón	Fábrica de salga	Caneliñas	Santiago da Ameixenda	Cee	42°54'52.70"N - 9° 9'22.77"W	
C34.015	Factoría baleeira de Cañelinas	Factoría baleeira	Caneliñas	Santiago da Ameixenda	Cee	42°54'54.02"N - 9° 9'19.70"W	
C34.016	Casetas de pescadores en Caneliñas	Caseta de pescadores	Caneliñas	Santiago da Ameixenda	Cee	42°54'48.99"N - 9° 9'16.11"W	
FISTERRA							
C35.001	Sirena de Fisterra	Sinal	O Cabo	Santa María de Fisterra	Fisterra	42°52'55.17"N - 9°16'19.07"W	
C35.002	Faro de Fisterra	Faro	O Cabo	Santa María de Fisterra	Fisterra	42°52'56.54"N - 9°16'18.92"W	
C35.003	Semáforo de Fisterra	Semáforo	O Cabo	Santa María de Fisterra	Fisterra	42°52'59.31"N - 9°16'18.71"W	
C35.004	Ermida de San Guillerme	Ermida	Monte de San Guillerme	Santa María de Fisterra	Fisterra	42°53'50.77"N - 9°16'1.27"W	
C35.005	Capela do Carme	Ermida	Fisterra	Santa María de Fisterra	Fisterra	42°54'6.37"N - 9°15'50.56"W	
C35.006	Secadouro de polbo da punta Bardullas	Secadouro	Fisterra	Santa María de Fisterra	Fisterra	42°54'11.64"N - 9°15'36.96"W	
C35.007	Peirao do Castelo de San Carlos	Peirao	Fisterra	Santa María de Fisterra	Fisterra	42°54'17.05"N - 9°15'40.11"W	
C35.008	Pósito de pescadores de Fisterra	Confraría	Fisterra	Santa María de Fisterra	Fisterra	42°54'15.98"N - 9°15'45.39"W	
C35.009	Rampla da praia da Ribeira	Rampla	Fisterra	Santa María de Fisterra	Fisterra	42°54'17.26"N - 9°15'43.29"W	
C35.010	Fisterra	Núcleo mariñeiro	Fisterra	Santa María de Fisterra	Fisterra	42°54'21.17"N - 9°15'45.55"W	
C35.011	Porto de Fisterra	Porto	Fisterra	Santa María de Fisterra	Fisterra	42°54'23.37"N - 9°15'42.94"W	
C35.012	Fábrica de salga de Gerardo Castro	Fábrica de salga	Fisterra	Santa María de Fisterra	Fisterra	42°54'32.63"N - 9°15'43.94"W	
C35.013	Conserveira do Francés	Fábrica de conservas	Fisterra	Santa María de Fisterra	Fisterra	42°54'33.73"N - 9°15'41.77"W	
C35.014	A Vixia	Sinal	Fisterra	Santa María de Fisterra	Fisterra	42°54'35.55"N - 9°15'40.73"W	
C35.015	O Almacén de Salvador	Fábrica de salga	Fisterra	Santa María de Fisterra	Fisterra	42°54'40.60"N - 9°15'44.15"W	
C35.016	Cruceiro de Baixar	Cruceiro	San Roque	Santa María de Fisterra	Fisterra	42°54'47.11"N - 9°15'50.88"W	
C35.017	Fábrica de salga de San Roque	Fábrica de salga	San Roque	Santa María de Fisterra	Fisterra	42°54'53.54"N - 9°15'56.16"W	
C35.018	Fábrica de salga de Juan Xampén	Fábrica de salga	San Martiño de Abaixo	San Martiño de Duio	Fisterra	42°54'55.39"N - 9°15'57.60"W	
C35.019	Casetas de pescadores na praia da Lagosteira I	Caseta de pescadores	San Martiño de Abaixo	San Martiño de Duio	Fisterra	42°55'4.20"N - 9°15'54.12"W	
C35.020	Casetas de pescadores na praia da Lagosteira II	Caseta de pescadores	Calcova	San Martiño de Duio	Fisterra	42°55'34.02"N - 9°15'8.21"W	
C35.021	Sinal da punta de Sardiñeiro	Sinal	A Moíña	San Xoán de Sardiñeiro	Fisterra	42°55'37.53"N - 9°14'3.53"W	
C35.022	Porto de Sardiñeiro	Porto	Sardiñeiro de Abaixo	San Xoán de Sardiñeiro	Fisterra	42°56'17.38"N - 9°14'0.89"W	
C35.023	Fábrica dos Cerdeiras	Fábrica de salga	Sardiñeiro de Abaixo	San Xoán de Sardiñeiro	Fisterra	42°56'23.63"N - 9°14'2.76"W	
C35.024	Sardiñeiro	Núcleo mariñeiro	Sardiñeiro de Abaixo	San Xoán de Sardiñeiro	Fisterra	42°56'29.22"N - 9°14'2.92"W	
C35.025	Embarcadero do Rumbo	Embarcadero	Sardiñeiro de Abaixo	San Xoán de Sardiñeiro	Fisterra	42°56'27.07"N - 9°14'1.04"W	
CORCUBIÓN							
C36.001	Faro do cabo de Cee	Faro	A Oliveira	San Pedro de Redonda	Corcubión	42°54'59.09"N - 9°11'1.23"W	
C36.002	Fábrica de salga de Boca do Sapo	Fábrica de salga	A Oliveira	San Pedro de Redonda	Corcubión	42°55'12.81"N - 9°11'6.77"W	
C36.003	Fábrica de salga de Xampén I	Fábrica de salga	Quenxe	San Marcos de Corcubión	Corcubión	42°56'15.65"N - 9°11'27.59"W	
C36.004	Fábrica de salga de Xampén II	Fábrica de salga	Quenxe	San Marcos de Corcubión	Corcubión	42°56'17.37"N - 9°11'27.92"W	
C36.005	Almacén de Agustín Sagristá	Fábrica de salga	Quenxe	San Marcos de Corcubión	Corcubión	42°56'19.94"N - 9°11'27.84"W	
C36.006	Fábrica de salga na praia de Quenxe	Fábrica de salga	Quenxe	San Marcos de Corcubión	Corcubión	42°56'23.60"N - 9°11'25.90"W	
C36.007	Doca de Quenxe	Doca	Quenxe	San Marcos de Corcubión	Corcubión	42°56'23.99"N - 9°11'23.38"W	
C36.008	Poboado de San Marcos	Poboado mariñeiro	Corcubión	San Marcos de Corcubión	Corcubión	42°56'29.54"N - 9°11'30.20"W	
C36.009	Estaleiro tradicional na praia da Viña	Carpintaría de ribeira	Corcubión	San Marcos de Corcubión	Corcubión	42°56'33.22"N - 9°11'27.35"W	
C36.010	Porto de Corcubión	Porto	Corcubión	San Marcos de Corcubión	Corcubión	42°56'41.27"N - 9°11'25.17"W	
C36.011	Corcubión	Núcleo Mariñeiro	Corcubión	San Marcos de Corcubión	Corcubión	42°56'40.56"N - 9°11'35.49"W	
C36.012	Peirao de Santa Isabel	Peirao	Corcubión	San Marcos de Corcubión	Corcubión	42°56'53.87"N - 9°11'30.69"W	

C36.013	Faro de Lobeira Grande	Faro	Illa Lobeira Grande	San Marcos de Corcubión	Corcubión	42°52'50.02"N - 9°11'7.62"W
C36.014	Fábrica de salga de Lobeira Grande	Fábrica de salga	Illa Lobeira Grande	San Marcos de Corcubión	Corcubión	42°52'48.93"N - 9°11'7.84"W
C36.015	Peirao de Lobeira Grande	Peirao	Illa Lobeira Grande	San Marcos de Corcubión	Corcubión	42°52'51.80"N - 9°11'7.76"W
C36.016	Sinal do Carrumeiro Novo	Sinal	Illote Carrumeiro Novo	San Pedro de Redonda	Corcubión	42°54'22.02"N - 9°10'45.01"W
DUMBRÍA						
C37.001	Rampla da Estreira	Rampla	O Cancelo	Santa Uxía do Ézaro	Dumbría	42°54'38.30"N - 9° 8'8.99"W
C37.002	Fábrica de salga do Forcado	Fábrica de salga	A Estrada	Santa Uxía do Ézaro	Dumbría	42°54'38.48"N - 9° 7'54.04"W
C37.003	Almacén de Fariña	Fábrica de salga	As Lagoelas	Santa Uxía do Ézaro	Dumbría	42°54'32.72"N - 9° 7'45.02"W
C37.004	Almacén de Pedra Maior	Fábrica de salga	As Lagoelas	Santa Uxía do Ézaro	Dumbría	42°54'30.51"N - 9° 7'43.72"W
C37.005	Casetas de pescadores no Ézaro	Caseta de pescadores	Río do Barco	Santa Uxía do Ézaro	Dumbría	42°54'31.03"N - 9° 7'29.67"W
CARNOTA						
C38.001	Casetas da Barca	Caseta de pescadores	O Pindo	San Clemente do Pindo	Carnota	42°54'24.06"N - 9° 7'20.34"W
C38.002	Caseta dos Barqueiros do Ézaro	Caseta de pescadores	O Pindo	San Clemente do Pindo	Carnota	42°54'18.41"N - 9° 7'28.70"W
C38.003	Fábrica de salga de Gandofe	Fábrica de salga	O Pindo	San Clemente do Pindo	Carnota	42°53'51.44"N - 9° 7'57.34"W
C38.004	Encascadoiro de Cachafeiro	Encascadoiro	O Pindo	San Clemente do Pindo	Carnota	42°53'50.91"N - 9° 7'57.52"W
C38.005	Rampla do peirao da Estrada	Embarcaderoiro	O Pindo	San Clemente do Pindo	Carnota	42°53'50.90"N - 9° 7'58.43"W
C38.006	Fábrica de salga de Quintana	Fábrica de salga	O Pindo	San Clemente do Pindo	Carnota	42°53'45.19"N - 9° 8'05.57"W
C38.007	Rampla da praia do Sinal	Embarcaderoiro	O Pindo	San Clemente do Pindo	Carnota	42°53'48.70"N - 9° 8'2.71"W
C38.008	Caseta de pescadores no Sinal	Caseta de pescadores	O Pindo	San Clemente do Pindo	Carnota	42°53'49.50"N - 9° 8'5.54"W
C38.009	Porto do Pindo	Porto	O Pindo	San Clemente do Pindo	Carnota	42°53'53.44"N - 9° 8'4.49"W
C38.010	Fábrica de salga do Fornelo	Fábrica de salga	O Pindo	San Clemente do Pindo	Carnota	42°53'42.14"N - 9° 8'31.16"W
C38.011	Linterna do Pindo	Sinal	O Pindo	San Clemente do Pindo	Carnota	42°53'33.52"N - 9° 8'23.82"W
C38.012	Confraría de pescadores do Pindo	Confraría	O Pindo	San Clemente do Pindo	Carnota	42°53'34.28"N - 9° 8'5.76"W
C38.013	Fábrica de salga de Pola	Fábrica de salga	O Porto de Quilmas	San Clemente do Pindo	Carnota	42°52'57.56"N - 9° 8'24.80"W
C38.014	Casetas de pescadores en Quilmas I	Caseta de pescadores	O Porto de Quilmas	San Clemente do Pindo	Carnota	42°52'56.43"N - 9° 8'23.67"W
C38.015	Fábrica de salga de Sorxe	Fábrica de salga	O Porto de Quilmas	San Clemente do Pindo	Carnota	42°52'54.30"N - 9° 8'26.90"W
C38.016	Casetas de pescadores en Quilmas II	Caseta de pescadores	O Porto de Quilmas	San Clemente do Pindo	Carnota	42°52'54.33"N - 9° 8'32.13"W
C38.017	Fábrica de salga de Sebastián Casais	Fábrica de salga	O Porto de Quilmas	San Clemente do Pindo	Carnota	42°52'53.37"N - 9° 8'31.74"W
C38.018	Fábrica de salga de Justo Formoso	Fábrica de salga	O Porto de Quilmas	San Clemente do Pindo	Carnota	42°52'51.34"N - 9° 8'32.06"W
C38.019	Fábrica de salga de Carlos de Haz	Fábrica de salga	O Porto de Quilmas	San Clemente do Pindo	Carnota	42°52'53.60"N - 9° 8'34.49"W
C38.020	Fábrica de salga de Quirico Xampen	Fábrica de salga	O Porto de Quilmas	San Clemente do Pindo	Carnota	42°52'55.20"N - 9° 8'41.26"W
C38.021	Casetas de pescadores na praia da Corna Becerra	Caseta de pescadores	Quilmas	San Clemente do Pindo	Carnota	42°52'25.90"N - 9° 8'49.69"W
C38.022	Muíño de Carreira	Muíño hidráulico	A Curra	San Clemente do Pindo	Carnota	42°51'40.73"N - 9° 8'34.34"W
C38.023	Casetas de pescadores na praia da Insuela I	Caseta de pescadores	Panchés	San Mamede de Carnota	Carnota	42°50'57.22"N - 9° 8'6.33"W
C38.024	Casetas de pescadores na praia da Insuela II	Caseta de pescadores	Panchés	San Mamede de Carnota	Carnota	42°50'56.10"N - 9° 8'7.48"W
C38.025	Fábrica de salga na praia da Insuela	Fábrica de salga	Panchés	San Mamede de Carnota	Carnota	42°50'55.83"N - 9° 8'3.74"W
C38.026	Casetas de pescadores en Caldebarcos I	Caseta de pescadores	A Gándara de Caldebarcos	San Mamede de Carnota	Carnota	42°50'40.18"N - 9° 7'40.20"W
C38.027	Caseta de pescadores na Fontevella	Caseta de pescadores	A Gándara de Caldebarcos	San Mamede de Carnota	Carnota	42°50'41.92"N - 9° 7'40.20"W
C38.028	Fábrica de salga da Fontevella	Fábrica de salga	A Gándara de Caldebarcos	San Mamede de Carnota	Carnota	42°50'42.58"N - 9° 7'39.43"W
C38.029	Rampla con almacén na Fontevella	Rampla	A Gándara de Caldebarcos	San Mamede de Carnota	Carnota	42°50'42.38"N - 9° 7'37.82"W
C38.030	Casetas de pescadores en Caldebarcos II	Caseta de pescadores	A Gándara de Caldebarcos	San Mamede de Carnota	Carnota	42°50'43.47"N - 9° 7'37.51"W
C38.031	Casetas de pescadores en Caldebarcos III	Caseta de pescadores	A Gándara de Caldebarcos	San Mamede de Carnota	Carnota	42°50'47.03"N - 9° 7'35.19"W
C38.032	Fonte da Gándara	Fonte	A Gándara de Caldebarcos	San Mamede de Carnota	Carnota	42°50'49.39"N - 9° 7'33.32"W
C38.033	Casetas de pescadores en Caldebarcos IV	Caseta de pescadores	A Gándara de Caldebarcos	San Mamede de Carnota	Carnota	42°50'50.64"N - 9° 7'32.55"W
C38.034	Casetas de pescadores en Caldebarcos V	Caseta de pescadores	Caldebarcos	San Mamede de Carnota	Carnota	42°50'53.30"N - 9° 7'18.11"W
C38.035	Caseta do Sal	Caseta de pescadores	Boca do Río	Santa Comba de Carnota	Carnota	42°50'29.58"N - 9° 6'21.66"W
C38.036	Caseta de pescadores na praia do Mar de Lira	Caseta de pescadores	Lira	Santa María de Lira	Carnota	42°48'16.78"N - 9° 7'35.71"W
C38.037	Cetaria de Segundo	Cetaria	Portocubelo	Santa María de Lira	Carnota	42°48'18.31"N - 9° 8'5.54"W
C38.038	Casetas de pescadores en Portocubelo I	Caseta de pescadores	Portocubelo	Santa María de Lira	Carnota	42°48'16.59"N - 9° 8'6.07"W
C38.039	Encascadoiro de Pepe do Cuco	Encascadoiro	Portocubelo	Santa María de Lira	Carnota	42°48'12.73"N - 9° 8'7.74"W
C38.040	Fábrica de salga de Artaza	Fábrica de salga	Portocubelo	Santa María de Lira	Carnota	42°48'11.09"N - 9° 8'9.12"W
C38.041	Fábrica de salga de Beiro	Fábrica de salga	Portocubelo	Santa María de Lira	Carnota	42°48'10.17"N - 9° 8'9.55"W
C38.042	Fábrica de salga da Chanca	Fábrica de salga	Portocubelo	Santa María de Lira	Carnota	42°48'10.75"N - 9° 8'10.97"W
C38.043	Cetaria de Maruja a da Mestra	Cetaria	Portocubelo	Santa María de Lira	Carnota	42°48'14.08"N - 9° 8'18.88"W
C38.044	Casetas de pescadores en Portocubelo II	Caseta de pescadores	Portocubelo	Santa María de Lira	Carnota	42°48'15.97"N - 9° 8'18.03"W
C38.045	Porto de Portocubelo	Porto	Portocubelo	Santa María de Lira	Carnota	42°48'17.34"N - 9° 8'16.02"W

C38.046	Caseta de pescadores na praia da Arca	Caseta de pescadores	Lariño	San Martiño de Lariño	Carnota	42°46'47.53"N - 9° 7'33.62"W
C38.047	Muiño de vento en Lariño	Muiño de vento	Lariño	San Martiño de Lariño	Carnota	42°46'27.39"N - 9° 7'22.71"W
C38.048	Faro de Punta Insua	Faro	Lariño	San Martiño de Lariño	Carnota	42°46'20.98"N - 9° 7'29.51"W
C38.049	Capela dos Remedios	Ermida	Miñarzo	Santa María de Lira	Carnota	42°47'50.76"N - 9° 7'58.00"W
C38.050	Sinal do Carrumeiro Vello	Sinal	Illote Carrumeiro Vello	San Clemente do Pindo	Carnota	42°53'37.90"N - 9° 9'42.10"W



Ría de Muros - Noia

- C39. Muros
- C40. Outes
- C41. Noia
- C42. Porto do Son

MUROS						
C39.001	Casetas de pescadores no Ancoradoiro	Caseta de pescadores	O Ancoradoiro	Santiago de Louro	Muros	42°45'28.36"N - 9° 6'44.10"W
C39.002	Fábrica de salga do Ripeiro	Fábrica de salga	O Ancoradoiro	Santiago de Louro	Muros	42°45'23.01"N - 9° 6'43.95"W
C39.003	Fábrica de salga de Duque	Fábrica de salga	O Ancoradoiro	Santiago de Louro	Muros	42°45'21.52"N - 9° 6'38.38"W
C39.004	Faro de Monte Louro	Faro	Louro	Santiago de Louro	Muros	42°44'21.70"N - 9° 4'43.46"W
C39.005	Fábrica de salga de Vieta	Fábrica de salga	O Fogareiro	Santiago de Louro	Muros	42°45'4.15"N - 9° 4'51.01"W
C39.006	Fábrica de salga do Fogareiro	Fábrica de salga	O Fogareiro	Santiago de Louro	Muros	42°45'8.50"N - 9° 4'51.87"W
C39.007	Peirao de Goday	Peirao	O Fogareiro	Santiago de Louro	Muros	42°45'15.80"N - 9° 4'42.73"W
C39.008	Fábrica de Goday en Louro	Fábrica de salga	O Fogareiro	Santiago de Louro	Muros	42°45'18.09"N - 9° 4'44.02"W
C39.009	Fábrica de salga do Caldeirón	Fábrica de salga	San Francisco	Santiago de Louro	Muros	42°45'30.05"N - 9° 4'33.34"W
C39.010	Faro de Rebordiño	Faro	O Cabo	San Pedro de Muros	Muros	42°46'12.46"N - 9° 2'53.83"W
C39.011	Cruceiro dos Mariñeiros	Cruceiro	O Cabo	San Pedro de Muros	Muros	42°46'17.99"N - 9° 2'54.68"W
C39.012	Fábrica de conservas de Daniel	Fábrica de salga	O Cabo	San Pedro de Muros	Muros	42°46'21.54"N - 9° 2'59.89"W
C39.013	Fábrica de conservas de Joaquín Vieta	Fábrica de conservas	O Cabo	San Pedro de Muros	Muros	42°46'22.48"N - 9° 3'2.24"W
C39.014	Fábrica de salga de Francisco Roura	Fábrica de salga	O Cabo	San Pedro de Muros	Muros	42°46'23.63"N - 9° 3'8.03"W
C39.015	Muiño de Casarolas	Muiño hidráulico	O Cabo	San Pedro de Muros	Muros	42°46'24.61"N - 9° 3'10.72"W
C39.016	Fábrica de salga de Siaba Iglesias	Fábrica de salga	O Cabo	San Pedro de Muros	Muros	42°46'25.53"N - 9° 3'14.60"W
C39.017	Fábrica de Portals	Fábrica de salga	Muros	San Pedro de Muros	Muros	42°46'26.93"N - 9° 3'18.10"W
C39.018	Porto de Muros	Porto	Muros	San Pedro de Muros	Muros	42°46'32.70"N - 9° 3'22.01"W
C39.019	Almacén de Narciso Cruz Ferrer	Fábrica de salga	Muros	San Pedro de Muros	Muros	42°46'29.93"N - 9° 3'22.83"W
C39.020	Muros	Núcleo mariñeiro	Muros	San Pedro de Muros	Muros	42°46'28.66"N - 9° 3'27.62"W
C39.021	Fábrica de conservas de Sel	Fábrica de conservas	Muros	San Pedro de Muros	Muros	42°46'50.81"N - 9° 3'40.60"W
C39.022	Igrexa da Virxe do Camiño	Ermida	A Virxe do Camiño	San Pedro de Muros	Muros	42°46'58.17"N - 9° 3'55.67"W
C39.023	Rampla da praia da Virxe do Camiño I	Rampla	A Virxe do Camiño	San Pedro de Muros	Muros	42°46'59.58"N - 9° 3'53.62"W
C39.024	Rampla da praia da Virxe do Camiño II	Rampla	A Virxe do Camiño	San Pedro de Muros	Muros	42°47'0.82"N - 9° 3'54.83"W
C39.025	Muiño do Pozo do Cachón	Muiño de marea	Anido	San Xoan de Serres	Muros	42°47'13.36"N - 9° 3'44.92"W
C39.026	Porto dos Muiños	Embarcadoiro	Anido	San Xoan de Serres	Muros	42°47'12.59"N - 9° 3'38.75"W
C39.027	Fábrica de salga de Romaní Cruz	Fábrica de salga	Anido	San Xoan de Serres	Muros	42°47'9.03"N - 9° 3'34.10"W
C39.028	Peirao de Anido	Peirao	Anido	San Xoan de Serres	Muros	42°47'8.41"N - 9° 3'31.78"W
C39.029	Almacén novo dos Romaní en Anido	Fábrica de salga	Anido	San Xoan de Serres	Muros	42°47'10.21"N - 9° 3'32.49"W
C39.030	Fábrica de salga de Benancio Romaní	Fábrica de salga	Boavista	San Xoan de Serres	Muros	42°47'11.92"N - 9° 3'27.53"W
C39.031	Fábrica dos Tres Picos	Fábrica de conservas	Boavista	San Xoan de Serres	Muros	42°47'11.25"N - 9° 3'22.52"W
C39.032	Viveiro na ribeira da Cruciña	Viveiro	Boavista	San Xoan de Serres	Muros	42°47'13.31"N - 9° 3'12.38"W
C39.033	Fábrica de salga de Laxeiras	Fábrica de salga	Punta de Santo Antón	San Xoan de Serres	Muros	42°47'14.48"N - 9° 3'15.36"W
C39.034	Peirao na punta de Abelleira	Peirao	Ventín	Santo Estevo de Abelleira	Muros	42°47'47.52"N - 9° 1'18.94"W
C39.035	Caseta na praia de Liñares	Caseta de pescadores	Surribos	Santo Estevo de Abelleira	Muros	42°48'0.94"N - 9° 1'14.90"W
C39.036	Caseta na Agra do Fondo	Caseta de pescadores	Surribos	Santo Estevo de Abelleira	Muros	42°48'4.71"N - 9° 1'14.88"W
C39.037	Almacén de Cacholiña	Fábrica de salga	Surribos	Santo Estevo de Abelleira	Muros	42°48'5.73"N - 9° 1'15.49"W
C39.038	Serradoiro do Charango	Serradoiro	Surribos	Santo Estevo de Abelleira	Muros	42°48'6.82"N - 9° 1'16.15"W
C39.039	Estaleiro tradicional do Charango	Carpintaría de ribeira	As Cambadas	Santiago de Tal	Muros	42°47'27.48"N - 9° 0'48.70"W
C39.040	Muiño de vento de Santa Catalina	Muiño de vento	Tal de Abaixo	Santiago de Tal	Muros	42°47'3.54"N - 9° 0'50.00"W
C39.041	Capela de Santa Catalina	Ermida	Illa Santa Catalina	Santiago de Tal	Muros	42°47'0.99"N - 9° 0'55.26"W
C39.042	Fábrica de salga de Roura en Cabanas	Fábrica de salga	Praia de Cabanas	Santiago de Tal	Muros	42°46'51.20"N - 9° 0'8.91"W
C39.043	Peirao de Cabanas	Peirao	Praia de Cabanas	Santiago de Tal	Muros	42°46'51.87"N - 9° 0'6.96"W
C39.044	Peirao vello de Cabanas	Peirao	Praia de Cabanas	Santiago de Tal	Muros	42°46'48.20"N - 9° 0'4.68"W
C39.045	Fábrica de salga de Juan Xampén	Fábrica de salga	Somorto	Santa Mariña de Esteiro	Muros	42°46'58.65"N - 8°58'55.49"W
C39.046	Fábrica de conservas Legarda	Fábrica de conservas	Somorto	Santa Mariña de Esteiro	Muros	42°47'2.30"N - 8°58'52.62"W
C39.047	Viveiro de Rañoa	Viveiro	Somorto	Santa Mariña de Esteiro	Muros	42°47'6.91"N - 8°58'48.80"W
C39.048	Porto de Esteiro	Porto	Creo	Santa Mariña de Esteiro	Muros	42°47'17.03"N - 8°58'40.42"W
C39.049	Fábrica de salga de Casalíns	Fábrica de salga	Creo	Santa Mariña de Esteiro	Muros	42°47'19.82"N - 8°58'40.67"W
C39.050	Fábrica de salga Gelpi	Fábrica de salga	Creo	Santa Mariña de Esteiro	Muros	42°47'20.86"N - 8°58'42.13"W
C39.051	Fábrica de salga de Benancio Portals	Fábrica de salga	Creo	Santa Mariña de Esteiro	Muros	42°47'21.44"N - 8°58'43.87"W
C39.052	Peirao vello de Esteiro	Peirao	Creo	Santa Mariña de Esteiro	Muros	42°47'22.09"N - 8°58'45.07"W
C39.053	Rampla da Pernela	Rampla	Creo	Santa Mariña de Esteiro	Muros	42°47'23.78"N - 8°58'51.22"W
C39.054	Embarcadoiro na ribeira de Solleiros	Embarcadoiro	A Ribeira de Creo	Santa Mariña de Esteiro	Muros	42°47'35.21"N - 8°58'52.75"W
C39.055	Dobre rampla na ponte de Esteiro	Rampla	A Ribeira do Maio	Santa Mariña de Esteiro	Muros	42°47'38.60"N - 8°58'47.06"W
C39.056	Fábrica de salga de José Portals	Fábrica de salga	Reboredo	Santa Mariña de Esteiro	Muros	42°47'32.14"N - 8°58'36.70"W
C39.057	Fábrica de salga dos Lloréns	Fábrica de salga	A Arnela	Santa Mariña de Esteiro	Muros	42°46'51.83"N - 8°57'28.90"W

C39.058	Ermida da Nosa Señora dos Remedios	Ermida	Muros	San Pedro de Muros	Muros	42°46'44.45"N - 9° 3'37.27"W
C39.059	Ermida da Nosa Señora das Neves	Ermida	Monte Costiña	San Pedro de Muros	Muros	42°46'53.69"N - 9° 3'58.34"W
OUTES						
C40.001	Serradoiro da Covaña	Serradoiro	Mosteiro	San Xoán do Freixo de Sabardes	Outes	42°47'12.66"N - 8°57'1.63"W
C40.002	Viveiros de Mosteiro	Viveiro	Mosteiro	San Xoán do Freixo de Sabardes	Outes	42°47'21.22"N - 8°56'55.04"W
C40.003	Taller de Rama	Carpintaría de ribeira	Mosteiro	San Xoán do Freixo de Sabardes	Outes	42°47'29.50"N - 8°56'51.81"W
C40.004	Estaleiro Amado	Estaleiro	Mosteiro	San Xoán do Freixo de Sabardes	Outes	42°47'30.62"N - 8°56'49.32"W
C40.005	Taller dos Meleiros	Carpintaría de ribeira	A Ribeira do Freixo	San Xoán do Freixo de Sabardes	Outes	42°47'34.02"N - 8°56'43.89"W
C40.006	Porto do Freixo	Porto	A Ribeira do Freixo	San Xoán do Freixo de Sabardes	Outes	42°47'36.82"N - 8°56'43.29"W
C40.007	Almacén de salga dos Jover	Fábrica de salga	A Ribeira do Freixo	San Xoán do Freixo de Sabardes	Outes	42°47'40.80"N - 8°56'46.65"W
C40.008	Almacén de salga da familia Có	Fábrica de salga	A Ribeira do Freixo	San Xoán do Freixo de Sabardes	Outes	42°47'41.32"N - 8°56'46.77"W
C40.009	Almacén de salga dos Aguirre	Fábrica de salga	A Ribeira do Freixo	San Xoán do Freixo de Sabardes	Outes	42°47'42.57"N - 8°56'46.94"W
C40.010	Almacén de salga dos Lloréns	Fábrica de salga	A Ribeira do Freixo	San Xoán do Freixo de Sabardes	Outes	42°47'43.81"N - 8°56'46.54"W
C40.011	Almacén de salga de Félix Batista	Fábrica de salga	A Ribeira do Freixo	San Xoán do Freixo de Sabardes	Outes	42°47'45.93"N - 8°56'47.66"W
C40.012	Fábrica de salga de Salvador Batista	Fábrica de salga	A Ribeira do Freixo	San Xoán do Freixo de Sabardes	Outes	42°47'48.37"N - 8°56'48.16"W
C40.013	Cruceiro da Concepción	Cruceiro	A Ribeira do Freixo	San Xoán do Freixo de Sabardes	Outes	42°47'48.88"N - 8°56'47.04"W
C40.014	Doca do Freixo	Doca	A Ribeira do Freixo	San Xoán do Freixo de Sabardes	Outes	42°47'49.19"N - 8°56'45.41"W
C40.015	Fábrica de salga de Poch	Fábrica de salga	A Ribeira do Freixo	San Xoán do Freixo de Sabardes	Outes	42°47'49.95"N - 8°56'46.91"W
C40.016	Estaleiro Lago Abeijón	Estaleiro	A Ribeira do Freixo	San Xoán do Freixo de Sabardes	Outes	42°47'58.53"N - 8°56'39.90"W
C40.017	Taller do Cambeiro	Carpintaría de ribeira	A Ribeira do Freixo	San Xoán do Freixo de Sabardes	Outes	42°48'2.07"N - 8°56'35.92"W
C40.018	Plataforma de traballo de Ríos	Carpintaría de ribeira	Cerzón	San Xoán do Freixo de Sabardes	Outes	42°48'11.62"N - 8°56'11.40"W
C40.019	Plataforma de traballo de Vara	Carpintaría de ribeira	Cerzón	San Xoán do Freixo de Sabardes	Outes	42°48'17.36"N - 8°56'7.16"W
C40.020	Rampla do Barqueiro	Carpintaría de ribeira	Cerzón	San Xoán do Freixo de Sabardes	Outes	42°48'19.96"N - 8°56'5.72"W
C40.021	Rampla do Cacharulo	Carpintaría de ribeira	Cerzón	San Xoán do Freixo de Sabardes	Outes	42°48'23.65"N - 8°55'55.75"W
C40.022	Rampla de Becerra	Carpintaría de ribeira	Broña	San Cosme de Outeiro	Outes	42°48'23.88"N - 8°55'49.88"W
C40.023	Estaleiro tradicional Becerra	Carpintaría de ribeira	Broña	San Cosme de Outeiro	Outes	42°48'22.11"N - 8°55'50.84"W
C40.024	Rampla dobre	Rampla	Broña	San Cosme de Outeiro	Outes	42°48'20.14"N - 8°55'51.22"W
C40.025	Estaleiro tradicional Ciprián	Carpintaría de ribeira	Broña	San Cosme de Outeiro	Outes	42°48'18.80"N - 8°55'51.89"W
C40.026	Conxunto de amarres	Amarre	Broña	San Cosme de Outeiro	Outes	42°48'16.09"N - 8°55'55.55"W
C40.027	Casetas de pescadores en Broña	Caseta de pescadores	Broña	San Cosme de Outeiro	Outes	42°48'14.30"N - 8°55'55.00"W
C40.028	Rampla de Amado	Carpintaría de ribeira	Broña	San Cosme de Outeiro	Outes	42°48'9.89"N - 8°55'57.94"W
C40.029	Carpintaría de ribeira de Nimo	Carpintaría de ribeira	Broña	San Cosme de Outeiro	Outes	42°48'7.21"N - 8°55'58.37"W
C40.030	Estaleiro tradicional Lanchos	Carpintaría de ribeira	Serantes	San Cosme de Outeiro	Outes	42°47'57.11"N - 8°54'55.26"W
C40.031	Estaleiro tradicional Garibaia	Carpintaría de ribeira	Serantes	San Cosme de Outeiro	Outes	42°48'0.00"N - 8°54'56.08"W
C40.032	Plataforma de traballo do Tareco	Carpintaría de ribeira	Serantes	San Cosme de Outeiro	Outes	42°48'2.56"N - 8°54'55.61"W
C40.033	Estaleiro tradicional Farei	Carpintaría de ribeira	A Barquiña	San Cosme de Outeiro	Outes	42°48'9.05"N - 8°54'29.95"W
C40.034	Casetas de pescadores na Barquiña	Caseta de pescadores	A Barquiña	San Cosme de Outeiro	Outes	42°48'11.24"N - 8°54'27.84"W
C40.035	Peirao da Barquiña	Peirao	A Barquiña	San Cosme de Outeiro	Outes	42°48'15.69"N - 8°54'26.72"W
C40.036	Plataforma de traballo do Rulo	Carpintaría de ribeira	Albeida	San Cosme de Outeiro	Outes	42°48'51.48"N - 8°54'22.06"W
C40.037	Plataforma de traballo da Pasada	Carpintaría de ribeira	Rates	San Cosme de Outeiro	Outes	42°49'3.11"N - 8°54'21.26"W
C40.038	Plataforma de traballo dos Micaelos	Carpintaría de ribeira	Rates	San Cosme de Outeiro	Outes	42°49'13.87"N - 8°54'12.07"W
C40.039	Serradoiro da punta do Engano	Serradoiro	Rates	San Cosme de Outeiro	Outes	42°49'31.28"N - 8°54'1.30"W
C40.040	Taller de Marís	Carpintaría de ribeira	Brión de Abaixo	San Xoán de Roo	Outes	42°49'55.67"N - 8°54'32.88"W
C40.041	Taller das Cunchiñas	Carpintaría de ribeira	Brión de Abaixo	San Xoán de Roo	Outes	42°49'59.75"N - 8°54'28.22"W
C40.042	Ladrilleira dos Churrellos	Fábrica de cerámica	Brión de Abaixo	San Xoán de Roo	Outes	42°50'1.60"N - 8°54'30.49"W
C40.043	Serradoiro do Mallo	Serradoiro	Espiñeiro	San Xíán de Tarás	Outes	42°49'53.60"N - 8°54'7.28"W
C40.044	Taller de Gosende	Carpintaría de ribeira	Espiñeiro	San Xíán de Tarás	Outes	42°49'43.71"N - 8°54'8.97"W
C40.045	Embarcadoiro en Riba de Mar	Embarcadoiro	Riba de Mar	San Xíán de Tarás	Outes	42°49'25.37"N - 8°53'38.04"W
C40.046	Taller de Nieto	Carpintaría de ribeira	Seilán	San Xíán de Tarás	Outes	42°49'30.90"N - 8°52'49.35"W
C40.047	Rampla da Ponte Nafonso	Rampla	A Ponte Nafonso	San Tirso de Cando	Outes	42°49'44.31"N - 8°52'32.94"W
C40.048	Serradoiro de San Tirso	Serradoiro	Boca de Oroña	San Tirso de Cando	Outes	42°49'45.80"N - 8°52'0.87"W
C40.049	Embarcadoiro do Pazo do Tambre	Embarcadoiro	San Tirso	San Tirso de Cando	Outes	42°49'45.72"N - 8°51'46.86"W
C40.050	Serradoiro do Caneiro	Serradoiro	O Vilar	San Tirso de Cando	Outes	42°50'10.62"N - 8°51'4.77"W
NOIA						
C41.001	Peirao na Ponte Nafonso	Peirao	A Ponte Nafonso	Santa Maria de Roo	Noia	42°49'37.72"N - 8°52'33.77"W
C41.002	Serradoiro no Rego das Cunchas	Serradoiro	Agrelo	Santa Maria de Roo	Noia	42°49'0.42"N - 8°52'39.90"W

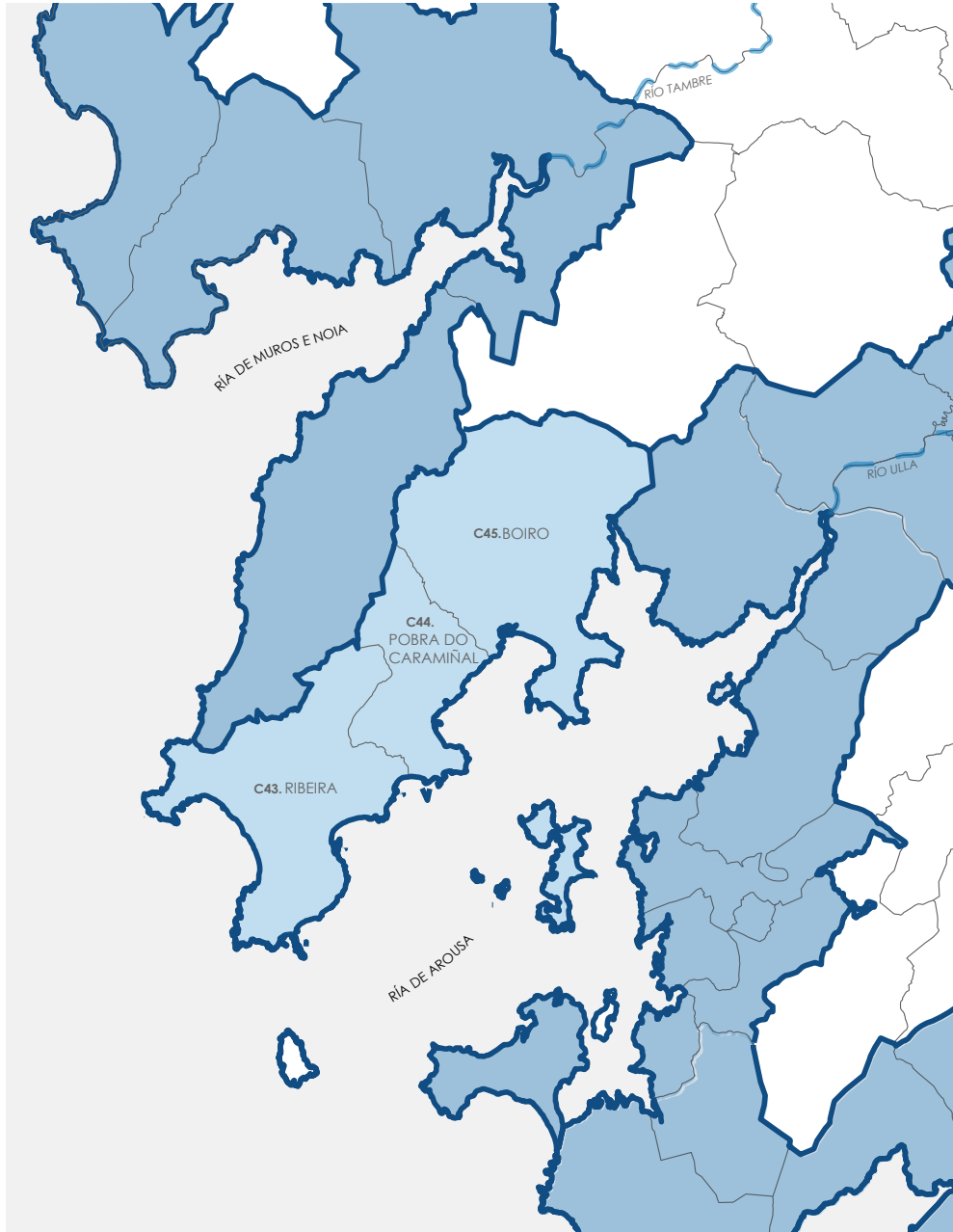
C41.003	Muíños do Rego das Cunchas	Muíño hidráulico	Agrelo	Santa Maria de Roo	Noia	42°48'55.06"N - 8°52'37.69"W
C41.004	Porto da Barquiña	Porto	A Barquiña	Santa Maria de Roo	Noia	42°48'0.10"N - 8°53'55.25"W
C41.005	Almacén de sal e coloniais	Alfolín	Carracido	Santa Cristina de Barro	Noia	42°47'53.77"N - 8°53'45.85"W
C41.006	Talleres Navais Aco	Industria auxiliar ou asociada	Abruñeiras	Santa Cristina de Barro	Noia	42°47'35.87"N - 8°53'53.72"W
C41.007	Telleira de Abruñeiras	Telleira	Abruñeiras	Santa Cristina de Barro	Noia	42°47'31.02"N - 8°53'58.18"W
C41.008	Estaleiros de Hermida	Estaleiro	Abruñeiras	Santa Cristina de Barro	Noia	42°47'27.22"N - 8°53'57.78"W
C41.009	Telleira e fábrica de ladrillos en Abruñeiras	Fábrica de cerámica	Abruñeiras	Santa Cristina de Barro	Noia	42°47'25.74"N - 8°53'47.75"W
C41.010	Peirao do Marqués	Embarcadoiro	Noia	San Martiño de Noia	Noia	42°47'3.50"N - 8°53'28.86"W
C41.011	Fábrica de conservas La Aurora	Fábrica de conservas	Noia	San Martiño de Noia	Noia	42°46'57.61"N - 8°53'22.26"W
C41.012	Peirao, ramplas e malecón de Cadarso	Peirao	Noia	San Martiño de Noia	Noia	42°46'52.67"N - 8°53'19.78"W
C41.013	Fábrica de conservas La Noyesa	Fábrica de conservas	O Campo das Rodas	San Martiño de Noia	Noia	42°46'47.00"N - 8°53'23.94"W
C41.014	Muíño dos Casteliños	Muíño hidráulico	A Chaínza	San Martiño de Noia	Noia	42°46'44.89"N - 8°53'35.72"W
C41.015	Lavadoiro da Chaínza	Lavadoiro	A Chaínza	San Martiño de Noia	Noia	42°46'44.20"N - 8°53'36.98"W
C41.016	Muíño da Chaínza	Muíño hidráulico	A Chaínza	San Martiño de Noia	Noia	42°46'43.26"N - 8°53'38.43"W
C41.017	Fábrica de curtume de Cadarso	Fábrica de curtume	A Chaínza	San Martiño de Noia	Noia	42°46'46.70"N - 8°53'39.11"W
C41.018	Peirao da Chaínza	Peirao	A Chaínza	Santa Mariña do Obre	Noia	42°46'49.27"N - 8°53'34.31"W
C41.019	Estaleiro na Punta Guindastre	Estaleiro	A Igrexa	Santa Mariña do Obre	Noia	42°46'58.05"N - 8°53'34.36"W
C41.020	Peirao na Punta Guindastre	Peirao	A Igrexa	Santa Mariña do Obre	Noia	42°46'58.38"N - 8°53'38.67"W
C41.021	Peirao na Punta do Sino	Peirao	A Igrexa	Santa Mariña do Obre	Noia	42°47'3.22"N - 8°53'49.40"W
C41.022	Fábrica de curtume do Baixo Obre	Fábrica de curtume	A Igrexa	Santa Mariña do Obre	Noia	42°46'58.90"N - 8°53'55.13"W
C41.023	Porto de Testal	Porto	Taramancos	San Pedro de Boa	Noia	42°47'27.98"N - 8°54'34.27"W
C41.024	Telleira da Punta Cuncharado	Telleira	Taramancos	San Pedro de Boa	Noia	42°47'7.70"N - 8°55'26.14"W
C41.025	Telleira de Boa	Telleira	Taramancos	San Pedro de Boa	Noia	42°47'3.58"N - 8°55'34.67"W
C41.026	Canle de Noia	Canle	Noia	San Martiño de Noia	Noia	42°47'13.26"N - 8°53'43.22"W
C41.027	Embarcadoiro do Campo	Embarcadoiro	O Campo das Rodas	San Martiño de Noia	Noia	42°46'47.89"N - 8°53'27.59"W
C41.028	Fábrica de Curtidos do Caldeireiro	Fábrica de curtume	A Chaínza	San Martiño de Noia	Noia	42°46'44.69"N - 8°53'34.39"W
PORTO DO SON						
C42.001	Amarres na praia do Cabalo	Amarre	O Cabalo	San Martiño de Miñortos	Porto do Son	42°46'37.53"N - 8°56'4.34"W
C42.002	Porto da Punta do Cabalo	Porto	O Cabalo	San Martiño de Miñortos	Porto do Son	42°46'41.31"N - 8°56'8.70"W
C42.003	Fábrica de salga da praia da Gafa	Fábrica de salga	A Gafa	San Martiño de Miñortos	Porto do Son	42°45'51.68"N - 8°56'31.56"W
C42.004	Fábrica de salga dos Roura	Fábrica de salga	Portosín	San Sadurniño de Goiáns	Porto do Son	42°45'31.35"N - 8°56'47.99"W
C42.005	Fábrica de salga da Horta de Batista	Fábrica de salga	Portosín	San Sadurniño de Goiáns	Porto do Son	42°45'31.18"N - 8°56'48.92"W
C42.006	Fábrica de salga de Poch	Fábrica de salga	Portosín	San Sadurniño de Goiáns	Porto do Son	42°45'30.76"N - 8°56'49.67"W
C42.007	Fábrica de salga de Roig	Fábrica de salga	Portosín	San Sadurniño de Goiáns	Porto do Son	42°45'30.48"N - 8°56'50.51"W
C42.008	Fábrica de salga de Martorell	Fábrica de salga	Portosín	San Sadurniño de Goiáns	Porto do Son	42°45'29.91"N - 8°56'51.63"W
C42.009	Fábrica de salga de Moreu	Fábrica de salga	Portosín	San Sadurniño de Goiáns	Porto do Son	42°45'31.30"N - 8°56'55.25"W
C42.010	Fábrica de salga dos Romaní	Fábrica de salga	Portosín	San Sadurniño de Goiáns	Porto do Son	42°45'30.08"N - 8°56'57.17"W
C42.011	Fábrica de salga dos Ferrer	Fábrica de salga	Portosín	San Sadurniño de Goiáns	Porto do Son	42°45'30.28"N - 8°56'57.74"W
C42.012	Fábrica de salga de Pla	Fábrica de salga	Portosín	San Sadurniño de Goiáns	Porto do Son	42°45'31.29"N - 8°56'58.04"W
C42.013	Porto de Portosín	Fábrica de salga	Portosín	San Sadurniño de Goiáns	Porto do Son	42°45'36.25"N - 8°56'55.56"W
C42.014	Telleira na praia da Aguieira	Telleira	O Campo de Prado	Santa María de Nebra	Porto do Son	42°44'21.61"N - 8°58'29.95"W
C42.015	Fábrica de salga da Aguieira	Fábrica de salga	O Campo de Prado	Santa María de Nebra	Porto do Son	42°44'39.34"N - 8°58'32.13"W
C42.016	Peirao da Aguieira	Peirao	O Campo de Prado	Santa María de Nebra	Porto do Son	42°44'39.39"N - 8°58'29.23"W
C42.017	Fábrica de salga de Carlos Maneiro	Fábrica de salga	Porto do Son	San Vicente de Noal	Porto do Son	42°43'31.87"N - 9° 0'11.61"W
C42.018	Fábrica de salga de Lestón	Fábrica de salga	Porto do Son	San Vicente de Noal	Porto do Son	42°43'33.71"N - 9° 0'17.64"W
C42.019	Fábrica de salga dos Romaní	Fábrica de salga	Porto do Son	San Vicente de Noal	Porto do Son	42°43'34.83"N - 9° 0'20.41"W
C42.020	Fábrica de salga dos Ferrer	Fábrica de salga	Porto do Son	San Vicente de Noal	Porto do Son	42°43'35.12"N - 9° 0'19.63"W
C42.021	Fábrica de salga de Chouza	Fábrica de salga	Porto do Son	San Vicente de Noal	Porto do Son	42°43'35.27"N - 9° 0'18.59"W
C42.022	Porto de Porto do Son	Porto	Porto do Son	San Vicente de Noal	Porto do Son	42°43'37.85"N - 9° 0'11.81"W
C42.023	Ermida da Atalaia	Ermida	Porto do Son	San Vicente de Noal	Porto do Son	42°43'30.85"N - 9° 0'29.24"W
C42.024	Fábrica de salga da Arnela	Fábrica de salga	A Arnela	San Pedro de Baroña	Porto do Son	42°42'30.77"N - 9° 0'50.35"W
C42.025	Cruz e altar á Virxe do Carme en Porto Nadelas	Cruz de costa	Nadelas	Santo Estevo de Queiruga	Porto do Son	42°40'13.99"N - 9° 2'18.42"W
C42.026	Porto do Son	Núcleo mariñeiro	Porto do Son	San Vicente de Noal	Porto do Son	42°43'32.29"N - 9° 0'15.86"W

Ría de Arousa Norte

C43. Ribeira

C44. A Pobra do Caramiñal

C45. Boiro

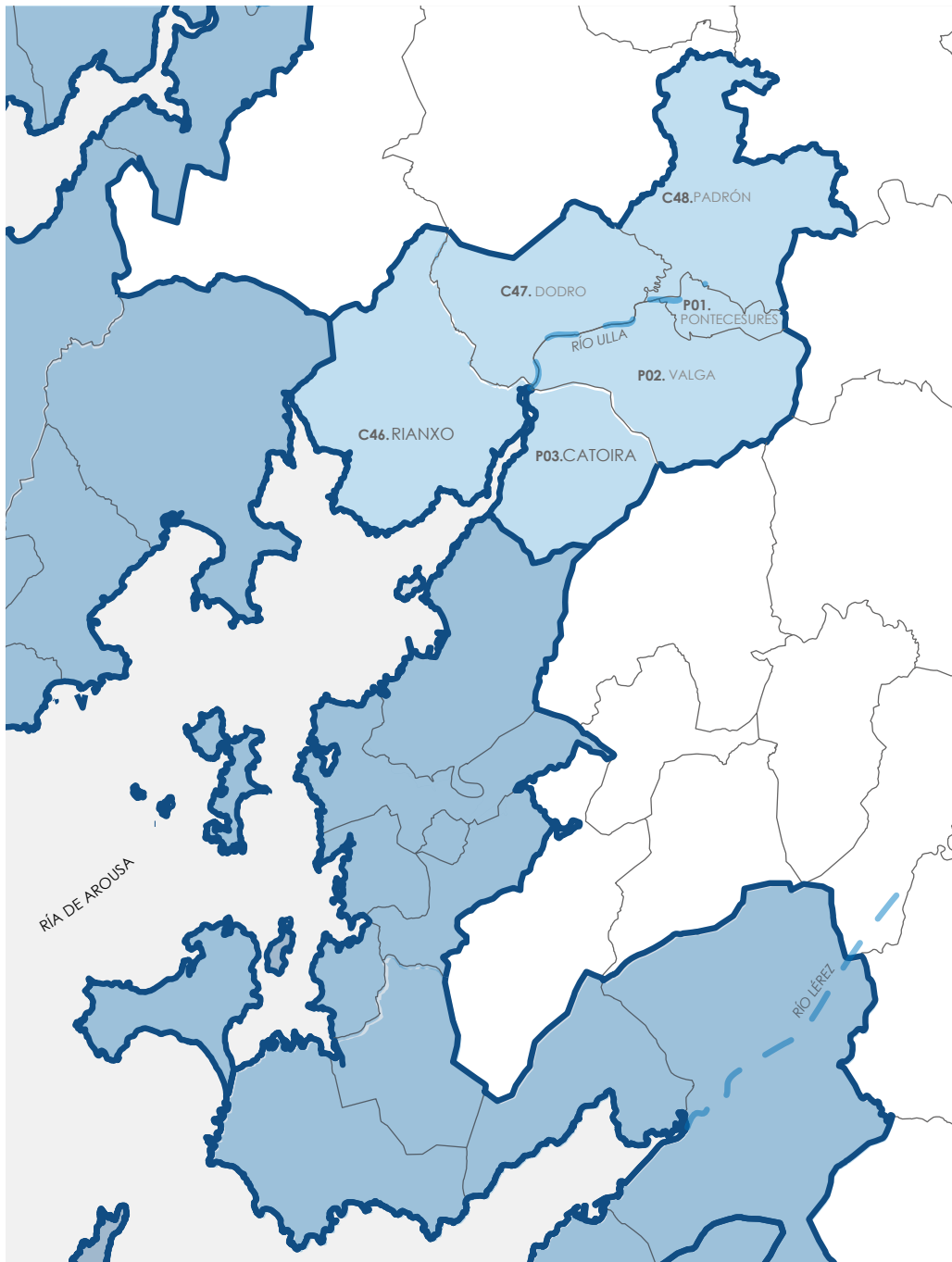


RIBEIRA						
C43.001	Faro de Corrubedo	Faro	O Faro	Santa María de Corrubedo	Ribeira	42°34'34.53"N - 9° 5'24.26"W
C43.002	Alxibe do Cantón	Augada	Corrubedo	Santa María de Corrubedo	Ribeira	42°34'11.28"N - 9° 4'32.35"W
C43.003	Fábrica de salga do Cantón	Fábrica de salga	Corrubedo	Santa María de Corrubedo	Ribeira	42°34'13.74"N - 9° 4'36.74"W
C43.004	Cruceiro do Cantón	Cruceiro	Corrubedo	Santa María de Corrubedo	Ribeira	42°34'14.06"N - 9° 4'35.96"W
C43.005	Corrubedo	Núcleo mariñeiro	Corrubedo	Santa María de Corrubedo	Ribeira	42°34'25.04"N - 9° 4'25.82"W
C43.006	Fábrica de salga de Soler	Fábrica de salga	O Porto	Santa María de Corrubedo	Ribeira	42°34'21.56"N - 9° 4'21.31"W
C43.007	Porto de Corrubedo	Porto	O Porto	Santa María de Corrubedo	Ribeira	42°34'21.56"N - 9° 4'21.31"W
C43.008	Fábrica de salga de Andrés del Río	Fábrica de salga	O Porto	Santa María de Corrubedo	Ribeira	42°34'23.24"N - 9° 4'22.08"W
C43.009	Fábrica de salga de Francisco Domínguez	Fábrica de salga	O Porto	Santa María de Corrubedo	Ribeira	42°34'24.35"N - 9° 4'21.97"W
C43.010	Fábrica de salga de Mariño	Fábrica de salga	O Porto	Santa María de Corrubedo	Ribeira	42°34'30.07"N - 9° 4'12.50"W
C43.011	Fábrica de salga de Villoch	Fábrica de salga	O Porto	Santa María de Corrubedo	Ribeira	42°34'30.14"N - 9° 4'11.37"W
C43.012	Fábrica de salga do Carraspello	Fábrica de salga	O Porto	Santa María de Corrubedo	Ribeira	42°34'30.01"N - 9° 4'10.18"W
C43.013	Fábrica de salga na praia do Couso	Fábrica de salga	Couso	Nosa señora do Carmen de Aguiño	Ribeira	42°31'11.71"N - 9° 2'22.15"W
C43.014	Lavadoiro da Penisqueira	Lavadoiro	Couso	Nosa señora do Carmen de Aguiño	Ribeira	42°31'12.58"N - 9° 2'6.77"W
C43.015	Peirao da Covasa	Peirao	Aguiño	Nosa señora do Carmen de Aguiño	Ribeira	42°31'10.07"N - 9° 1'31.83"W
C43.016	Depuradora de marisco Demarsa	Depuradora de marisco	Aguiño	Nosa señora do Carmen de Aguiño	Ribeira	42°31'4.64"N - 9° 1'21.80"W
C43.017	Porto de Aguiño	Porto	Aguiño	Nosa señora do Carmen de Aguiño	Ribeira	42°31'9.93"N - 9° 1'4.45"W
C43.018	Estaleiros de Aguiño	Estaleiro	Aguiño	Nosa señora do Carmen de Aguiño	Ribeira	42°31'20.21"N - 9° 1'2.99"W
C43.019	Fábrica de conservas de Castiñeiras	Fábrica de conservas	Castiñeiras	O Bo Pastor de Castiñeiras	Ribeira	42°31'46.17"N - 8°59'55.07"W
C43.020	Porto de Castiñeiras	Rampla	Castiñeiras	O Bo Pastor de Castiñeiras	Ribeira	42°31'50.37"N - 8°59'51.28"W
C43.021	Fábrica de conservas Luou	Fábrica de conservas	Castiñeiras	O Bo Pastor de Castiñeiras	Ribeira	42°31'53.17"N - 8°59'53.19"W
C43.022	Rampla da Ameixida	Rampla	A Ameixida	O Bo Pastor de Castiñeiras	Ribeira	42°32'18.87"N - 8°59'13.32"W
C43.023	Secadoiro de polbo do Touro	Secadoiro	Touro	Santa Xía de Ribeira	Ribeira	42°32'37.14"N - 8°59'4.04"W
C43.024	Fábrica de salga de Area Secada	Fábrica de salga	Touro	Santa Xía de Ribeira	Ribeira	42°32'39.82"N - 8°59'2.24"W
C43.025	Fábrica de conservas Briz	Fábrica de conservas	Touro	Santa Xía de Ribeira	Ribeira	42°32'39.59"N - 8°59'4.12"W
C43.026	Fábrica de salga no Touro I	Fábrica de salga	Touro	Santa Xía de Ribeira	Ribeira	42°32'40.67"N - 8°59'2.55"W
C43.027	Peirao de Briz	Peirao	Touro	Santa Xía de Ribeira	Ribeira	42°32'38.84"N - 8°59'1.59"W
C43.028	Fábrica de salga no Touro II	Fábrica de salga	Touro	Santa Xía de Ribeira	Ribeira	42°32'43.95"N - 8°59'2.30"W
C43.029	Embarcadoiro no Touro	Embarcadoiro	Touro	Santa Xía de Ribeira	Ribeira	42°32'44.93"N - 8°59'0.98"W
C43.030	Fábrica de conservas Cerqueira	Fábrica de conservas	Ribeira	Santa Xía de Ribeira	Ribeira	42°33'8.92"N - 8°59'17.52"W
C43.031	Porto de Ribeira	Porto	Ribeira	Santa Xía de Ribeira	Ribeira	42°33'23.82"N - 8°59'18.20"W
C43.032	Fábrica de salga en Ribeira	Fábrica de salga	Ribeira	Santa Xía de Ribeira	Ribeira	42°33'34.14"N - 8°59'34.54"W
C43.033	Fábrica de salga de Coroso	Fábrica de salga	Coroso	San Pedro de Palmeira	Ribeira	42°34'10.35"N - 8°58'18.95"W
C43.034	Fábrica de conservas Lojo	Fábrica de salga	Insuela	San Pedro de Palmeira	Ribeira	42°34'17.54"N - 8°57'48.62"W
C43.035	Porto da Insuela	Porto	Insuela	San Pedro de Palmeira	Ribeira	42°34'17.41"N - 8°57'47.51"W
C43.036	Fábrica de conservas de Colomer	Fábrica de conservas	Insuela	San Pedro de Palmeira	Ribeira	42°34'18.74"N - 8°57'48.72"W
C43.037	Fábrica de conservas de Maldonado	Fábrica de conservas	Insuela	San Pedro de Palmeira	Ribeira	42°34'19.44"N - 8°57'48.54"W
C43.038	Fábrica de conservas en Palmeira	Fábrica de conservas	Insuela	San Pedro de Palmeira	Ribeira	42°34'20.09"N - 8°57'48.24"W
C43.039	Fábrica de conservas de Soler	Fábrica de conservas	Palmeira	San Pedro de Palmeira	Ribeira	42°34'35.44"N - 8°57'35.88"W
C43.040	Fábrica de conservas de Santos	Fábrica de conservas	Palmeira	San Pedro de Palmeira	Ribeira	42°34'38.30"N - 8°57'34.98"W
C43.041	Porto de Palmeira	Porto	Palmeira	San Pedro de Palmeira	Ribeira	42°34'44.69"N - 8°57'25.26"W
C43.042	Palmeira	Núcleo mariñeiro	Palmeira	San Pedro de Palmeira	Ribeira	42°34'45.28"N - 8°57'31.33"W
C43.043	Peirao da Tixosa	Peirao	Palmeira	San Pedro de Palmeira	Ribeira	42°34'54.94"N - 8°57'26.49"W
C43.044	Fábrica de salga de Peña	Fábrica de salga	Palmeira	San Pedro de Palmeira	Ribeira	42°35'4.60"N - 8°57'17.49"W
C43.045	Fábrica de salga da Illa da Rúa	Fábrica de salga	Illa da Rúa	Santa Xía de Ribeira	Ribeira	42°32'59.01"N - 8°56'23.18"W
C43.046	Faro da Illa da Rúa	Faro	Illa da Rúa	Santa Xía de Ribeira	Ribeira	42°32'57.34"N - 8°56'22.71"W
C43.047	Faro da Illa de Sálvora	Faro	Illa de Sálvora	Nosa Señora do Carme de Aguiño	Ribeira	42°27'57.55"N - 9° 0'47.27"W
C43.048	Muíño de Candabade	Muíño hidráulico	Illa de Sálvora	Nosa Señora do Carme de Aguiño	Ribeira	42°27'58.87"N - 9° 0'32.22"W
C43.049	Peirao da Illa de Sálvora	Peirao	Illa de Sálvora	Nosa Señora do Carme de Aguiño	Ribeira	42°28'14.72"N - 9° 0'7.01"W
C43.050	Capela da Illa de Sálvora	Ermida	Illa de Sálvora	Nosa Señora do Carme de Aguiño	Ribeira	42°28'14.04"N - 9° 0'14.78"W
C43.051	Fábrica de salga da praia da Galera	Fábrica de salga	Illa de Sálvora	Nosa Señora do Carme de Aguiño	Ribeira	42°28'15.02"N - 9° 0'15.49"W
C43.052	Telleira da Illa de Sálvora	Telleira	Illa de Sálvora	Nosa Señora do Carme de Aguiño	Ribeira	42°28'23.17"N - 9° 0'28.30"W
C43.053	Muíño da Telleira	Muíño hidráulico	Illa de Sálvora	Nosa Señora do Carme de Aguiño	Ribeira	42°28'23.66"N - 9° 0'23.94"W
A POBRA DO CARAMIÑAL						
C44.001	Fábrica de salga de Villoch	Fábrica de salga	A Laxe	Santa María do Xobre	A Pobra do Caramiñal	42°35'10.35"N - 8°55'59.41"W
C44.002	Fábrica de salga da praia de Cabío	Fábrica de salga	Cabío	Santa María do Xobre	A Pobra do Caramiñal	42°35'19.56"N - 8°55'18.82"W

C44.003	Sinal da Ostreira	Sinal	A Ostreira	Santa María do Xobre	A Pobra do Caramiñal	42°35'40.82"N - 8°54'48.32"W
C44.004	Ramplas do Convento	Embarcaderoiro	O Xobre	Santa María do Xobre	A Pobra do Caramiñal	42°35'47.89"N - 8°55'39.74"W
C44.005	Fábrica de conservas no Areal I	Fábrica de conservas	A Ponte	Santa María a Antiga do Caramiñal	A Pobra do Caramiñal	42°35'50.25"N - 8°55'57.97"W
C44.006	Fábrica de conservas no Areal II	Fábrica de conservas	O Caramiñal	Santa María a Antiga do Caramiñal	A Pobra do Caramiñal	42°35'54.32"N - 8°56'0.86"W
C44.007	Fábrica de conservas no Areal III	Fábrica de conservas	O Caramiñal	Santa María a Antiga do Caramiñal	A Pobra do Caramiñal	42°35'57.63"N - 8°56'3.75"W
C44.008	Fábrica de conservas no Areal IV	Fábrica de conservas	O Caramiñal	Santa María a Antiga do Caramiñal	A Pobra do Caramiñal	42°35'58.73"N - 8°56'4.55"W
C44.009	Fábrica de conservas no Areal V	Fábrica de conservas	O Caramiñal	Santa María a Antiga do Caramiñal	A Pobra do Caramiñal	42°35'59.41"N - 8°56'5.24"W
C44.010	Barrio dos Cataláns	Barrio conserveiro	O Caramiñal	Santa María a Antiga do Caramiñal	A Pobra do Caramiñal	42°36'3.76"N - 8°56'8.80"W
C44.011	Fábrica de conservas no Areal VI	Fábrica de conservas	O Caramiñal	Santa María a Antiga do Caramiñal	A Pobra do Caramiñal	42°36'3.49"N - 8°56'9.29"W
C44.012	Fábrica de conservas no Areal VII	Fábrica de conservas	O Caramiñal	Santa María a Antiga do Caramiñal	A Pobra do Caramiñal	42°36'3.95"N - 8°56'9.84"W
C44.013	Fábrica de conservas no Areal VIII	Fábrica de conservas	O Caramiñal	Santa María a Antiga do Caramiñal	A Pobra do Caramiñal	42°36'4.41"N - 8°56'10.29"W
C44.014	Fábrica de conservas no Areal IX	Fábrica de conservas	O Caramiñal	Santa María a Antiga do Caramiñal	A Pobra do Caramiñal	42°36'4.88"N - 8°56'10.65"W
C44.015	Fábrica de conservas no Areal X	Fábrica de conservas	O Caramiñal	Santa María a Antiga do Caramiñal	A Pobra do Caramiñal	42°36'5.27"N - 8°56'11.22"W
C44.016	Fábrica de conservas no Areal XI	Fábrica de conservas	O Caramiñal	Santa María a Antiga do Caramiñal	A Pobra do Caramiñal	42°36'6.19"N - 8°56'12.24"W
C44.017	Porto da Pobra do Caramiñal	Peirao	A Pobra do Caramiñal	Santiago do Deán	A Pobra do Caramiñal	42°36'21.60"N - 8°56'3.23"W
C44.018	A Pobra do Caramiñal	Núcleo mariñeiro	A Pobra do Caramiñal	Santiago do Deán	A Pobra do Caramiñal	42°36'15.01"N - 8°56'17.90"W
C44.019	Fábrica de conservas Escurís	Fábrica de conservas	A Covecha	Santiago do Deán	A Pobra do Caramiñal	42°36'35.18"N - 8°56'7.09"W
C44.020	Fábrica de salga do Italiano	Fábrica de salga	San Lázaro	Santiago do Deán	A Pobra do Caramiñal	42°36'41.77"N - 8°55'59.45"W
C44.021	Fábrica de Franco	Fábrica de conservas	San Lázaro	Santo Isidro de Posmarcos	A Pobra do Caramiñal	42°36'43.78"N - 8°55'54.01"W
C44.022	Fábrica do Pozo	Fábrica de salga	San Lázaro	Santo Isidro de Posmarcos	A Pobra do Caramiñal	42°36'49.94"N - 8°55'51.70"W
C44.023	Fábrica de conservas Ría de Arosa	Fábrica de conservas	San Lázaro	Santo Isidro de Posmarcos	A Pobra do Caramiñal	42°36'49.81"N - 8°55'45.26"W
C44.024	Fábrica de salga da Mercé	Fábrica de salga	O Campo	Santo Isidro de Posmarcos	A Pobra do Caramiñal	42°37'8.49"N - 8°55'20.93"W
C44.025	Rampla do Toxal	Peirao	Ribeiriña	Santo Isidro do Posmarcos	A Pobra do Caramiñal	42°37'32.94"N - 8°54'53.17"W
C44.026	Fábrica de fariña de peixe Hadasa	Industria auxiliar ou asociada	O Conchido	Santo Isidro do Posmarcos	A Pobra do Caramiñal	42°37'45.23"N - 8°54'42.20"W
C44.027	Muiño do Conchido	Muiño hidráulico	O Conchido	Santo Isidro do Posmarcos	A Pobra do Caramiñal	42°37'49.14"N - 8°54'36.09"W
BOIRO						
C45.001	Porto de Escarabote	Porto	Escarabote	Santiago de Lampón	Boiro	42°38'7.61"N - 8°54'7.79"W
C45.002	Fábrica de conservas Escurís	Fábrica de conservas	Escarabote	Santiago de Lampón	Boiro	42°38'11.98"N - 8°54'10.06"W
C45.003	Rampla da Torre	Rampla	San Mauro	Santiago de Lampón	Boiro	42°38'38.15"N - 8°53'57.18"W
C45.004	Pesqueira de Goiáns	Pesqueira	San Mauro	Santiago de Lampón	Boiro	42°38'39.02"N - 8°53'56.20"W
C45.005	Peirao de Casais	Peirao	O Salteiro	Santa Baia de Boiro	Boiro	42°38'3.30"N - 8°52'31.55"W
C45.006	Fábrica de conservas J.R. Curbera	Fábrica de conservas	Cariño	Santa María de Castro	Boiro	42°37'36.39"N - 8°52'48.03"W
C45.007	Peirao do Esteiro	Peirao	Esteiro	Santa María de Castro	Boiro	42°37'33.70"N - 8°52'57.54"W
C45.008	Fábrica de conservas Jealsa	Fábrica de conservas	A Curbera	Santa María de Castro	Boiro	42°37'12.14"N - 8°53'13.88"W
C45.009	Fábrica de conservas Cuca	Fábrica de conservas	Cabo de Cruz	Santa María de Castro	Boiro	42°36'55.47"N - 8°53'9.04"W
C45.010	Fábrica de salga de Carreró	Fábrica de salga	Cabo de Cruz	Santa María de Castro	Boiro	42°36'53.42"N - 8°53'9.66"W
C45.011	Doca de Cabo de Cruz	Doca	Cabo de Cruz	Santa María de Castro	Boiro	42°36'53.62"N - 8°53'12.52"W
C45.012	Porto de Cabo de Cruz	Porto	Cabo de Cruz	Santa María de Castro	Boiro	42°36'48.79"N - 8°53'17.85"W
C45.013	Cruz na punta de Cabo de Cruz	Cruz de costa	Cabo de Cruz	Santa María de Castro	Boiro	42°36'38.57"N - 8°53'13.64"W
C45.014	Peirao da Abelleira	Peirao	Cabo de Cruz	Santa María de Castro	Boiro	42°36'44.97"N - 8°53'12.76"W
C45.015	Cabo de Cruz	Núcleo mariñeiro	Cabo de Cruz	Santa María de Castro	Boiro	42°36'56.63"N - 8°53'0.77"W
C45.016	Cruceiro do Curro	Cruceiro	Banda ó Río	Santa María de Castro	Boiro	42°36'43.34"N - 8°52'51.68"W
C45.017	Capela da Virxe do Carme do Chazo	Ermida	O Chazo	San Cristovo de Abanqueiro	Boiro	42°36'26.17"N - 8°51'29.12"W
C45.018	Fábrica de salga do Chazo	Fábrica de salga	O Chazo	San Cristovo de Abanqueiro	Boiro	42°36'28.25"N - 8°51'27.22"W
C45.019	Fábrica de salga da praia do Chazo	Fábrica de salga	O Chazo	San Cristovo de Abanqueiro	Boiro	42°36'32.44"N - 8°51'27.97"W
C45.020	Estaleiro do Chazo	Estaleiro	Triñáns	San Cristovo de Abanqueiro	Boiro	42°36'38.98"N - 8°51'29.70"W
C45.021	Serradoiro bateiro de Triñáns	Serradoiro bateiro	Triñáns	San Cristovo de Abanqueiro	Boiro	42°37'47.65"N - 8°51'22.17"W
C45.022	Cetaria da Fontenla	Cetaria	Praia Fontenla	San Cristovo de Abanqueiro	Boiro	42°37'56.20"N - 8°50'16.05"W
C45.023	Fábrica de salga de Orellán	Fábrica de salga	Portomouro	San Cristovo de Abanqueiro	Boiro	42°38'3.00"N - 8°50'17.93"W
C45.024	Embarcaderoiro da praia da Suigrex	Embarcaderoiro	Quintáns	San Cristovo de Abanqueiro	Boiro	42°38'24.07"N - 8°50'51.88"W
C45.025	Viveiro da praia da Suigrex	Viveiro	Quintáns	San Cristovo de Abanqueiro	Boiro	42°38'22.51"N - 8°50'55.83"W
C45.026	Peirao de Agañán	Peirao	Agañán	San Cristovo de Abanqueiro	Boiro	42°38'34.56"N - 8°51'30.63"W
C45.027	Estaleiro Otero y Losada	Estaleiro	Brión	San Cristovo de Abanqueiro	Boiro	42°38'42.63"N - 8°51'37.52"W
C45.028	Peirao do Budión	Peirao	San Martiño	San Cristovo de Abanqueiro	Boiro	42°38'50.62"N - 8°51'27.24"W
C45.029	Fábrica de conservas Jealsa Rianxeira	Fábrica de conservas	San Martiño	San Cristovo de Abanqueiro	Boiro	42°38'54.44"N - 8°51'26.41"W
C45.030	Embarcaderoiro do Pazo de Agüeiros	Embarcaderoiro	Agüeiros	San Vicenzo de Cespón	Boiro	42°39'9.86"N - 8°51'21.33"W
C45.031	Peirao de Areabasta	Peirao	Ferreiros	San Vicenzo de Cespón	Boiro	42°39'35.01"N - 8°51'4.67"W

C45.032	Serradoiro na Ponte Beluso I	Serradoiro	A Ponte Beluso	San Pedro de Bealo	Boiro	42°41'6.90"N - 8°50'37.22"W
C45.033	Serradoiro na Ponte Beluso II	Serradoiro	A Ponte Beluso	San Pedro de Bealo	Boiro	42°41'13.20"N - 8°50'33.40"W
C45.034	Serradoiro na Ponte Beluso III	Serradoiro	A Ponte Beluso	San Pedro de Bealo	Boiro	42°41'11.65"N - 8°50'27.84"W
C45.035	Fornos do Chazo	Telleira	O Chazo	San Cristovo de Abanqueiro	Boiro	42°36'35.22"N - 8°51'51.54"W
C45.036	Cetaria de Carragueiros	Cetaria	O Chazo	San Cristovo de Abanqueiro	Boiro	42°36'31.61"N - 8°51'54.99"W

Foz do Ulla



C46. Rianxo

C47. Dodro

C48. Padrón

P01. Pontecesures

P02. Valga

P03. Catoira

RIANXO						
C46.001	Porto de Taragoña	Rampla	A Igrexa	San Salvador de Taragoña	Rianxo	42°40'14.99"N - 8°49'55.14"W
C46.002	Serradoiro da praia da Torre	Serradoiro	A Torre	San Salvador de Taragoña	Rianxo	42°39'55.36"N - 8°48'59.28"W
C46.003	Caseta de pescadores na praia da Torre	Caseta de pescadores	A Torre	San Salvador de Taragoña	Rianxo	42°39'52.45"N - 8°48'55.00"W
C46.004	Estaleiro na Carballeira	Estaleiro	A Carballeira	Santa Comba de Rianxo	Rianxo	42°39'33.95"N - 8°48'51.06"W
C46.005	Estaleiros Lojo	Estaleiro	A Carballeira	Santa Comba de Rianxo	Rianxo	42°39'30.74"N - 8°48'53.91"W
C46.006	Peirao de Setefogas	Peirao	Rianxo	Santa Comba de Rianxo	Rianxo	42°39'14.71"N - 8°49'5.95"W
C46.007	Igrexa da Guadalupe	Ermida	Rianxo	Santa Comba de Rianxo	Rianxo	42°39'10.82"N - 8°49'4.26"W
C46.008	Peirao da Rabaleira	Peirao	Rianxo	Santa Comba de Rianxo	Rianxo	42°39'8.23"N - 8°49'14.74"W
C46.009	Confraría de pescadores de Rianxo	Confraría	Rianxo	Santa Comba de Rianxo	Rianxo	42°39'5.61"N - 8°49'9.90"W
C46.010	Rianxo	Núcleo mariñeiro	Rianxo	Santa Comba de Rianxo	Rianxo	42°39'1.96"N - 8°49'8.85"W
C46.011	Capela de San Bartolomeu	Ermida	Rianxo	Santa Comba de Rianxo	Rianxo	42°38'59.58"N - 8°49'19.42"W
C46.012	Porto de Rianxo	Porto	Rianxo	Santa Comba de Rianxo	Rianxo	42°38'56.72"N - 8°49'20.41"W
C46.013	Dique de Baltar	Doca	Tanxil	Santa Comba de Rianxo	Rianxo	42°38'42.51"N - 8°48'57.48"W
C46.014	Embarcadoiro de Abuín	Embarcadoiro	Abuín	Santa María de Leiro	Rianxo	42°38'21.88"N - 8°47'21.42"W
C46.015	Amarres do Sobrido	Amarre	Abuín	Santa María de Leiro	Rianxo	42°38'30.56"N - 8°46'49.86"W
C46.016	Muíños do Sobrido	Muíño hidráulico	Abuín	Santa María de Leiro	Rianxo	42°38'32.33"N - 8°46'50.23"W
C46.017	Casetas de pescadores de Leiro	Caseta de pescadores	Rañó	Santa María de Leiro	Rianxo	42°38'43.20"N - 8°46'27.93"W
C46.018	Embarcadoiro de Leiro	Embarcadoiro	Rañó	Santa María de Leiro	Rianxo	42°38'44.94"N - 8°46'26.78"W
C46.019	Casetas de pescadores do Rial	Caseta de pescadores	O Rial	Santa María de Leiro	Rianxo	42°38'55.84"N - 8°46'15.32"W
C46.020	Muíño de Lodeiros	Muíño hidráulico	O Rial	Santa María de Leiro	Rianxo	42°39'12.08"N - 8°46'10.88"W
C46.021	Telleira de Palleiro	Telleira	Palleiro	Santa María de Leiro	Rianxo	42°38'53.70"N - 8°45'16.80"W
C46.022	Cruceiro das Tres Cruces	Cruceiro	Palleiro	Santa María de Leiro	Rianxo	42°39'3.24"N - 8°44'48.87"W
C46.023	Estaleiro Carou	Estaleiro	A Regueira	Santa María de Isorna	Rianxo	42°39'42.96"N - 8°44'39.74"W
C46.024	Amarres do Peirán	Amarre	Quintáns	Santa María de Isorna	Rianxo	42°39'57.02"N - 8°44'39.09"W
C46.025	Muíño de Cons	Muíño hidráulico	Quintáns	Santa María de Isorna	Rianxo	42°39'59.84"N - 8°44'42.19"W
C46.026	Cruceiro da punta do Cabo	Cruceiro	Quintáns	Santa María de Isorna	Rianxo	42°39'53.39"N - 8°44'26.92"W
C46.027	Caseta de pescadores da punta do Cabo	Caseta de pescadores	Quintáns	Santa María de Isorna	Rianxo	42°39'53.92"N - 8°44'26.47"W
C46.028	Casetas de pescadores da Camboa	Caseta de pescadores	Quintáns	Santa María de Isorna	Rianxo	42°39'55.44"N - 8°44'25.70"W
C46.029	Carpintaría de ribeira en Quintáns	Carpintaría de ribeira	Quintáns	Santa María de Isorna	Rianxo	42°40'3.81"N - 8°44'21.49"W
C46.030	Caseta de pescadores en Fexós	Caseta de pescadores	Quintáns	Santa María de Isorna	Rianxo	42°40'4.31"N - 8°44'21.20"W
C46.031	Serradoiro da Fontaiña	Serradoiro	Quintáns	Santa María de Isorna	Rianxo	42°40'6.23"N - 8°44'17.00"W
C46.032	Telleira da Estibada	Telleira	A Estibada	Santa María de Isorna	Rianxo	42°40'23.49"N - 8°43'50.35"W
C46.033	Areiro do Ulla I	Areiro	O Regueiro	Santa María de Isorna	Rianxo	42°40'30.53"N - 8°43'44.36"W
C46.034	Areiro do Ulla II	Areiro	O Regueiro	Santa María de Isorna	Rianxo	42°40'35.22"N - 8°43'40.07"W
C46.035	Areiro do Ulla III	Areiro	O Regueiro	Santa María de Isorna	Rianxo	42°40'41.28"N - 8°43'40.25"W
C46.036	Areiro do Ulla IV	Areiro	A Loira	Santa María de Isorna	Rianxo	42°40'52.97"N - 8°43'44.31"W
C46.037	Areiro do Ulla V	Areiro	A Vacariza	Santa María de Isorna	Rianxo	42°41'2.69"N - 8°43'53.97"W
C46.038	Areiro do Ulla VI	Areiro	A Vacariza	Santa María de Isorna	Rianxo	42°41'19.24"N - 8°43'56.30"W
DODRO						
C47.001	Areiro do Ulla VII	Areiro	Laíño	San Xoán de Laíño	Dodro	42°42'12.73"N - 8°43'22.85"W
PADRÓN						
C48.001	Alfándega de Padrón	Alfándega	O Muelle	Iria Flavia	Padrón	42°43'24.10"N - 8°39'19.70"W
C48.002	Porto de Padrón	Peirao	O Muelle	Iria Flavia	Padrón	42°43'25.06"N - 8°39'20.96"W
C48.003	Almacén no Porto de Padrón	Almacén portuario	O Muelle	Iria Flavia	Padrón	42°43'27.50"N - 8°39'19.98"W

PONTECESURES

P01.001	Porto de Pontecesures	Porto	Porto de Arriba	San Xulián de Pontecesures	Pontecesures	42°43'13.19"N - 8°39'16.30"W
P01.002	Cruceiro na praza dos Valeiros	Cruceiro	Portarraxoi	San Xulián de Pontecesures	Pontecesures	42°43'4.68"N - 8°39'17.91"W
P01.003	Alfolín de Rendas	Alfolín	Infesta	San Xulián de Pontecesures	Pontecesures	42°43'20.00"N - 8°39'6.53"W

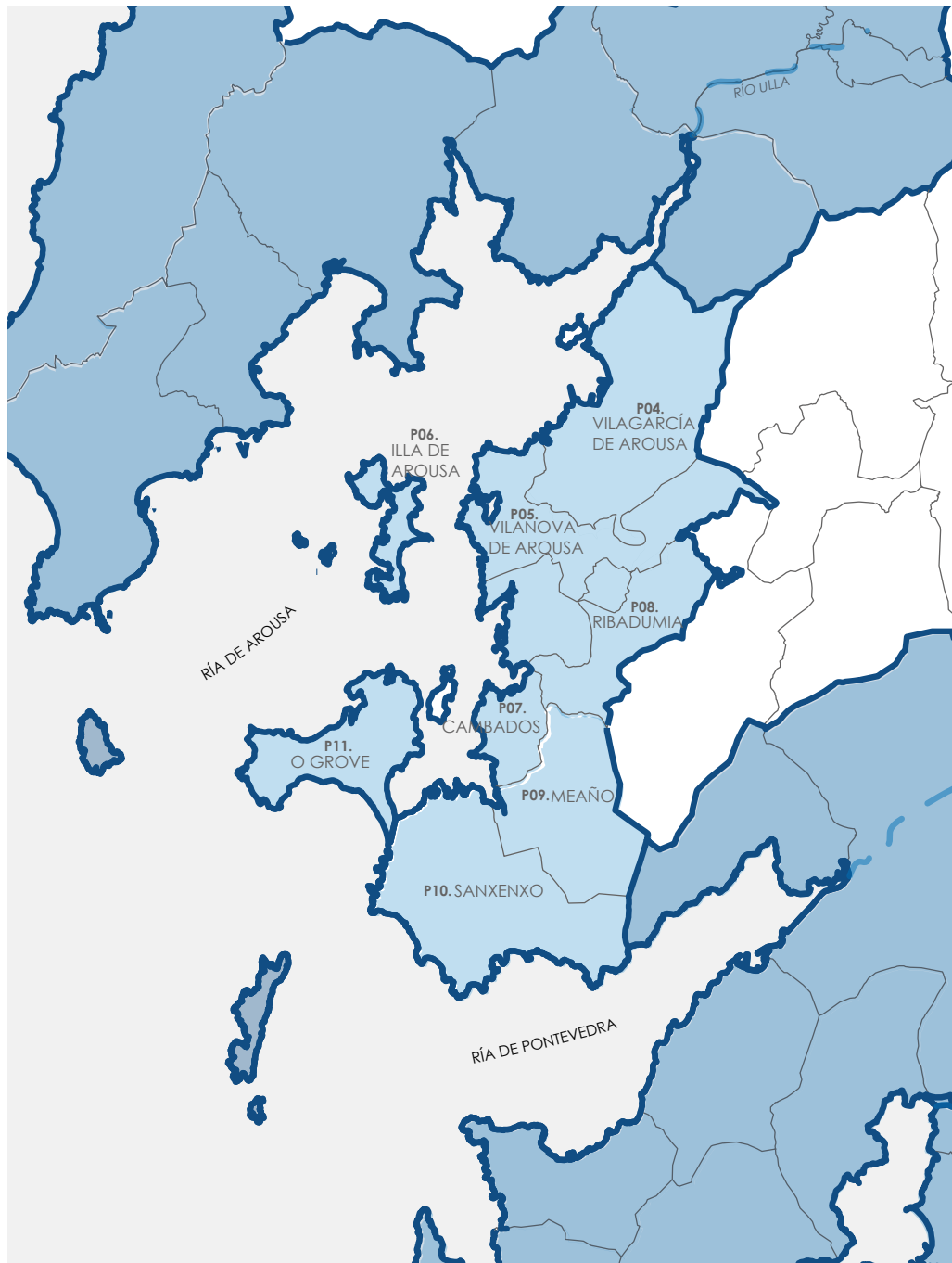
VALGA

P02.001	Cargadoiro de Caneiras	Cargadoiro	As Gándaras de Campaña	Santa María de Campaña	Valga	42°42'42.05"N - 8°40'36.75"W
P02.002	Cruceiro O Cordeiro	Cruceiro	Vilarello	Santa Comba de Cordeiro	Valga	42°42'23.03"N - 8°42'24.53"W
P02.003	Telleira de Padín	Telleira	Vilar	Santa Comba de Cordeiro	Valga	42°41'19.15"N - 8°43'25.72"W
P02.004	Telleira de Roeiro	Telleira	Vilar	Santa Comba de Cordeiro	Valga	42°41'15.58"N - 8°43'28.70"W

CATOIRA

P03.001	Telleira das Rañas	Telleira	Punta Telleira	Santa Baia de Oeste	Catoira	42°41'12.97"N - 8°43'34.76"W
P03.002	Cruceiro de Punta Telleira	Cruceiro	Punta Telleira	Santa Baia de Oeste	Catoira	42°41'12.64"N - 8°43'38.04"W
P03.003	Cruceiro da Illa do Rato	Cruceiro	Ínsua do Rato	Santa Baia de Oeste	Catoira	42°40'43.50"N - 8°43'34.90"W
P03.004	Rampla do serradoiro de Pereira	Embarcadoiro	O Progreso	Santa Baia de Oeste	Catoira	42°40'23.24"N - 8°43'31.92"W
P03.005	Clube Náutico na Estación	Club náutico	O Progreso	Santa Baia de Oeste	Catoira	42°40'19.92"N - 8°43'36.19"W
P03.006	Peirao de Cedonosa	Peirao	A Estación	Santa Baia de Oeste	Catoira	42°40'14.32"N - 8°43'45.96"W
P03.007	Muíño de Machón	Muíño de marea	O Outeiriño	San Miguel de Catoira	Catoira	42°40'2.91"N - 8°43'42.03"W
P03.008	Cruceiro da Gabeira Pequena	Cruceiro	Gabeira Pequena	San Miguel de Catoira	Catoira	42°39'50.50"N - 8°44'12.22"W
P03.009	Cruceiro do Outeiriño	Cruceiro	Os Penedos	San Mamede de Ábalo	Catoira	42°39'33.40"N - 8°44'26.36"W
P03.010	Embarcadoiro de Patiño	Embarcadoiro	Punta Patiño	San Mamede de Ábalo	Catoira	42°38'44.28"N - 8°44'41.72"W

Ría de Arousa Sur



P04. Vilagarcía de Arousa

P05. Vilanova de Arousa

P06. A Illa de Arousa

P05. Cambados

P08. Ribadumia

P09. Meaño

P10. Sanxenxo

P11. O Grove

VILAGARCÍA						
P04.001	Cruceiro da Punta Grandoiro	Cruceiro	Punta Grandoiro	San Xens de Bamio	Vilagarcía de Arousa	42°38'28.48"N - 8°45'15.73"W
P04.002	Cruceiro do Campanario	Cruceiro	O Campanario	San Xens de Bamio	Vilagarcía de Arousa	42°37'59.50"N - 8°45'44.52"W
P04.003	Embarcadoiro do Salgueiral	Embarcadoiro	O Salgueiral	San Xens de Bamio	Vilagarcía de Arousa	42°37'33.00"N - 8°46'4.90"W
P04.004	Cruceiro do Salgueiral	Cruceiro	O Salgueiral	San Xens de Bamio	Vilagarcía de Arousa	42°37'32.05"N - 8°46'12.03"W
P04.005	Fonte do Salgueiral	Fonte	O Salgueiral	San Xens de Bamio	Vilagarcía de Arousa	42°37'31.68"N - 8°46'11.59"W
P04.006	Embarcadoiro da Punta Rebateira	Embarcadoiro	O Salgueiral	San Xens de Bamio	Vilagarcía de Arousa	42°37'26.29"N - 8°46'12.16"W
P04.007	Lavadoiro da Fonte Santa	Lavadoiro	A Granxa	Santiago do Carril	Vilagarcía de Arousa	42°37'18.11"N - 8°46'20.97"W
P04.008	Fábricas de conservas Malveira	Fábrica de conservas	Os Ánxeles	Santiago do Carril	Vilagarcía de Arousa	42°37'11.75"N - 8°46'28.32"W
P04.009	Viveiros de Ameixa no Carril	Viveiro	O Carril	Santiago do Carril	Vilagarcía de Arousa	42°37'1.60"N - 8°46'38.37"W
P04.010	Rampla no Carril I	Rampla	O Carril	Santiago do Carril	Vilagarcía de Arousa	42°36'56.66"N - 8°46'33.82"W
P04.011	Peirao no Carril	Peirao	O Carril	Santiago do Carril	Vilagarcía de Arousa	42°36'54.13"N - 8°46'36.36"W
P04.012	Porto do Carril	Peirao	O Carril	Santiago do Carril	Vilagarcía de Arousa	42°36'50.79"N - 8°46'43.87"W
P04.013	O Carril	Núcleo mariñeiro	O Carril	Santiago do Carril	Vilagarcía de Arousa	42°36'50.40"N - 8°46'35.30"W
P04.014	Rampla no Carril II	Rampla	O Carril	Santiago do Carril	Vilagarcía de Arousa	42°36'48.53"N - 8°46'37.03"W
P04.015	Almacén de pescadores no Carril	Caseta de pescadores	O Carril	Santiago do Carril	Vilagarcía de Arousa	42°36'47.00"N - 8°46'35.55"W
P04.016	Embarcadoiro no Carril	Embarcadoiro	O Carril	Santiago do Carril	Vilagarcía de Arousa	42°36'47.57"N - 8°46'31.34"W
P04.017	Confraría de pescadores do Carril	Confraría	O Carril	Santiago do Carril	Vilagarcía de Arousa	42°36'49.89"N - 8°46'35.78"W
P04.018	Balneario de Compostela	Balneario	As Mulatas	Santa Baia de Vilagarcía	Vilagarcía de Arousa	42°36'20.15"N - 8°46'1.26"W
P04.019	Peixaría de Vilagarcía	Lonxa	Vilagarcía	Santa Baia de Vilagarcía	Vilagarcía de Arousa	42°35'44.83"N - 8°46'3.45"W
P04.020	Porto de Vilagarcía de Arousa	Porto	Vilagarcía	Santa Baia de Vilagarcía	Vilagarcía de Arousa	42°35'47.43"N - 8°46'15.10"W
P04.021	Rampla na praia Canelas	Rampla	Vilagarcía	Santa Baia de Vilagarcía	Vilagarcía de Arousa	42°35'34.47"N - 8°47'3.27"W
P04.022	Fábrica de conservas Cuca	Fábrica de conservas	O Castelete	San Salvador de Sobradelo	Vilagarcía de Arousa	42°35'25.91"N - 8°47'11.55"W
P04.023	Rampla na praia do Castelete	Rampla	O Castelete	San Salvador de Sobradelo	Vilagarcía de Arousa	42°35'25.31"N - 8°47'16.37"W
P04.024	Almacén en Castelete	Almacén	O Castelete	San Salvador de Sobradelo	Vilagarcía de Arousa	42°35'21.95"N - 8°47'20.21"W
P04.025	Porto de Vilaxoán	Porto	Vilaxoán	San Martiño de Fóra de Sobrán	Vilagarcía de Arousa	42°35'17.24"N - 8°47'24.84"W
P04.026	Vilaxoán	Núcleo mariñeiro	Vilaxoán	San Martiño de Fóra de Sobrán	Vilagarcía de Arousa	42°35'14.42"N - 8°47'17.77"W
P04.027	Confraría Virxe do Rosario de Vilaxoán	Confraría	Vilaxoán	San Martiño de Fóra de Sobrán	Vilagarcía de Arousa	42°35'12.56"N - 8°47'16.89"W
P04.028	Fábrica de salga de Zoilo Rodríguez	Fábrica de salga	Vilaxoán	San Martiño de Fóra de Sobrán	Vilagarcía de Arousa	42°35'13.65"N - 8°47'22.75"W
P04.029	Fábrica de conservas Coinba	Fábrica de conservas	Vilaxoán	San Martiño de Fóra de Sobrán	Vilagarcía de Arousa	42°35'7.55"N - 8°47'28.37"W
P04.030	Fábrica de conservas Mariscadora	Fábrica de salga	Vilaxoán	San Martiño de Fóra de Sobrán	Vilagarcía de Arousa	42°35'7.00"N - 8°47'32.31"W
P04.031	Salinas do Rial	Salinas	Enseada do Rial	San Martiño de Fóra de Sobrán	Vilagarcía de Arousa	42°34'52.51"N - 8°47'54.50"W
P04.032	Cruceiro da Punta Corveiro	Cruceiro	Cortegada	Santiago do Carril	Vilagarcía de Arousa	42°37'20.93"N - 8°46'49.24"W
P04.033	Cruceiro na illa Malveira grande	Cruceiro	Illa Malveira grande	Santiago do Carril	Vilagarcía de Arousa	42°36'37.00"N - 8°47'46.68"W
P04.034	Telleira de Bamio	Telleira	A Amproa	San Xens de Bamio	Vilagarcía de Arousa	42°38'8.88"N - 8°45'23.11"W
P04.035	Capela da Virxe dos Milagres	Ermida	Cortegada	Santiago do Carril	Vilagarcía de Arousa	42°36'53.97"N - 8°47'9.87"W
P04.036	Cruceiro da virxe dos Milagres	Cruceiro	Cortegada	Santiago do Carril	Vilagarcía de Arousa	42°36'54.17"N - 8°47'8.99"W
P04.037	Embarcadoiro de Cortegada	Embarcadoiro	Cortegada	Santiago do Carril	Vilagarcía de Arousa	42°36'53.56"N - 8°47'7.48"W
VILANOVA						
P05.001	Peirao da Aduana de Corón	Serradoiro bateeiro	A Aduana de Corón	Santa María de Caleiro	Vilanova de Arousa	42°34'33.96"N - 8°48'31.53"W
P05.002	Barrio de San Pedro	Poboado mariñeiro	As Sinas	San Cibrán de Vilanova de Arousa	Vilanova de Arousa	42°34'25.17"N - 8°49'44.55"W
P05.003	Fábrica de conservas Antonio Pérez Lafuente	Fábrica de conservas	A Xunqueira	San Cibrán de Vilanova de Arousa	Vilanova de Arousa	42°33'51.46"N - 8°49'45.58"W
P05.004	Fábrica de conservas La Vieira	Fábrica de conservas	Vilanova de Arousa	San Cibrán de Vilanova de Arousa	Vilanova de Arousa	42°33'50.00"N - 8°49'45.32"W
P05.005	Fábrica de salga en Vilanova I	Fábrica de salga	Vilanova de Arousa	San Cibrán de Vilanova de Arousa	Vilanova de Arousa	42°33'45.92"N - 8°49'46.74"W
P05.006	Fábrica de salga en Vilanova II	Fábrica de salga	Vilanova de Arousa	San Cibrán de Vilanova de Arousa	Vilanova de Arousa	42°33'45.12"N - 8°49'50.19"W
P05.007	Fábrica de conservas Charpo	Fábrica de conservas	Vilanova de Arousa	San Cibrán de Vilanova de Arousa	Vilanova de Arousa	42°33'44.94"N - 8°49'48.19"W
P05.008	Vilanova de Arousa	Núcleo mariñeiro	Vilanova de Arousa	San Cibrán de Vilanova de Arousa	Vilanova de Arousa	42°33'47.52"N - 8°49'42.42"W
P05.009	Porto de Vilanova de Arousa	Porto	Vilanova de Arousa	San Cibrán de Vilanova de Arousa	Vilanova de Arousa	42°33'45.40"N - 8°49'53.18"W
P05.010	Embarcadoiro no Porto do Cabo	Rampla	Vilanova de Arousa	San Cibrán de Vilanova de Arousa	Vilanova de Arousa	42°33'42.65"N - 8°49'46.45"W
P05.011	Fábrica de conservas en Vilanova	Fábrica de conservas	Vilanova de Arousa	San Cibrán de Vilanova de Arousa	Vilanova de Arousa	42°33'39.09"N - 8°49'40.63"W
P05.012	Fábrica de conservas La Gallega	Fábrica de conservas	Vilanova de Arousa	San Cibrán de Vilanova de Arousa	Vilanova de Arousa	42°33'36.26"N - 8°49'39.21"W
P05.013	Fábrica de conservas Roma	Fábrica de conservas	O Montañón	Santa María de Caleiro	Vilanova de Arousa	42°33'43.42"N - 8°49'3.59"W
P05.014	Almacén de salga dos muiños de Currás	Fábrica de salga	Currás	Santa María de Caleiro	Vilanova de Arousa	42°33'34.41"N - 8°49'7.06"W
P05.015	Muiños de Currás	Muiño hidráulico	Tarrío	Santa María de Caleiro	Vilanova de Arousa	42°33'32.56"N - 8°49'5.62"W
P05.016	Casetas do rego do Alcalde	Caseta de pescadores	Viña Grande	San Miguel de Deiro	Vilanova de Arousa	42°32'23.79"N - 8°49'34.01"W
P05.017	Peirao do rego do Alcalde	Peirao	Viña Grande	San Miguel de Deiro	Vilanova de Arousa	42°32'19.35"N - 8°49'39.51"W
A ILLA DE AROUSA						
P06.001	Porto do Xufre	Porto	O Xufre	San Xulián da Illa de Arousa	A Illa de Arousa	42°33'52.40"N - 8°51'59.66"W

P06.002	Conservas Dardo	Fábrica de conservas	O Cantiño	San Xulián da Illa de Arousa	A Illa de Arousa	42°33'48.25"N - 8°52'11.54"W
P06.003	Fábrica de salga no Nicho	Fábrica de salga	O Nicho	San Xulián da Illa de Arousa	A Illa de Arousa	42°33'49.44"N - 8°52'15.63"W
P06.004	Peirao do Nabal	Peirao	O Nabal	San Xulián da Illa de Arousa	A Illa de Arousa	42°33'54.60"N - 8°52'19.74"W
P06.005	Fábrica de conservas Komaira	Vivenda de conserveira	O Nabal	San Xulián da Illa de Arousa	A Illa de Arousa	42°33'52.62"N - 8°52'22.95"W
P06.006	Fábrica de salga de Punta Cabalo	Fábrica de salga	Punta Cabalo	San Xulián da Illa de Arousa	A Illa de Arousa	42°34'18.73"N - 8°52'59.52"W
P06.007	Faro de Punta Cabalo	Faro	Punta Cabalo	San Xulián da Illa de Arousa	A Illa de Arousa	42°34'20.61"N - 8°53'2.19"W
P06.008	Peirao do Con Retallado	Peirao	Semuíño	San Xulián da Illa de Arousa	A Illa de Arousa	42°33'32.83"N - 8°52'34.70"W
P06.009	Fábrica de salga do Con Retallado	Fábrica de salga	Semuíño	San Xulián da Illa de Arousa	A Illa de Arousa	42°33'38.02"N - 8°52'35.17"W
P06.010	Fábrica de salga de Semuíño	Fábrica de salga	Semuíño	San Xulián da Illa de Arousa	A Illa de Arousa	42°33'46.93"N - 8°52'30.94"W
P06.011	Peirao de Pau	Peirao	Semuíño	San Xulián da Illa de Arousa	A Illa de Arousa	42°33'47.83"N - 8°52'26.86"W
P06.012	Fábrica de conservas de Goday	Fábrica de conservas	Palmeira	San Xulián da Illa de Arousa	A Illa de Arousa	42°33'51.56"N - 8°52'28.04"W
P06.013	Fábrica de salga de Goday	Fábrica de salga	Palmeira	San Xulián da Illa de Arousa	A Illa de Arousa	42°33'52.37"N - 8°52'26.68"W
P06.014	Fábrica de conservas Otero, Diz y Otero	Fábrica de conservas	Palmeira	San Xulián da Illa de Arousa	A Illa de Arousa	42°33'52.04"N - 8°52'25.14"W
P06.015	Fábrica de conservas Francisco Otero	Fábrica de conservas	Palmeira	San Xulián da Illa de Arousa	A Illa de Arousa	42°33'51.16"N - 8°52'22.69"W
P06.016	Conservas Minerva	Vivenda de conserveira	A Torre	San Xulián da Illa de Arousa	A Illa de Arousa	42°33'44.31"N - 8°52'9.46"W
P06.017	Conservas Lucha	Fábrica de conservas	Pedracerrada	San Xulián da Illa de Arousa	A Illa de Arousa	42°33'36.92"N - 8°52'11.18"W
P06.018	Caseta de pescadores en Pedracerrada	Caseta de pescadores	Pedracerrada	San Xulián da Illa de Arousa	A Illa de Arousa	42°33'26.67"N - 8°52'7.69"W
P06.019	Muíño de mareas das Aceñas	Muíño de marea	As Aceñas	San Xulián da Illa de Arousa	A Illa de Arousa	42°32'17.35"N - 8°52'30.33"W
P06.020	Peirao do Cabodeiro	Peirao	O Cabodeiro	San Xulián da Illa de Arousa	A Illa de Arousa	42°33'47.89"N - 8°51'31.00"W
P06.021	Barrio das Laxes	Poboado mariñeiro	As Laxes	San Xulián da Illa de Arousa	A Illa de Arousa	42°33'21.56"N - 8°51'48.21"W
P06.022	Muíño de vento da Illa de Arousa	Muíño de vento	A Laxe do Pan	San Xulián da Illa de Arousa	A Illa de Arousa	42°33'0.34"N - 8°52'10.69"W
P06.023	Salinas do Revello e de Espiños	Salinas	O Carreirón	San Xulián da Illa de Arousa	A Illa de Arousa	42°31'58.05"N - 8°52'42.52"W
P06.024	Caseta de pescadores da praia de Riazón	Caseta de pescadores	As Laxes	San Xulián da Illa de Arousa	A Illa de Arousa	42°33'20.82"N - 8°51'40.25"W
P06.025	Estaleiro de Manuel Mougán	Estaleiro	As Laxes	San Xulián da Illa de Arousa	A Illa de Arousa	42°33'22.18"N - 8°51'40.29"W
P06.026	Barrio do Monte	Poboado mariñeiro	O Monte	San Xulián da Illa de Arousa	A Illa de Arousa	42°33'59.65"N - 8°52'36.31"W
CAMBADOS						
P07.001	Embarcadoiro en Tragove	Embarcadoiro	Tragove	San Amedeo de Corvillón	Cambados	42°31'48.73"N - 8°49'35.39"W
P07.002	Muíño de marea da Seca	Muíño de marea	Os Muíños	San Amedeo de Corvillón	Cambados	42°31'31.60"N - 8°49'1.31"W
P07.003	Viveiros do Picho	Viveiro	Cambados	Santa Mariña de Cambados	Cambados	42°31'19.07"N - 8°49'1.61"W
P07.004	Fábrica de salga en Cambados	Fábrica de salga	Cambados	Santa Mariña de Cambados	Cambados	42°31'11.06"N - 8°48'58.74"W
P07.005	Peirao do Martelo	Peirao	Cambados	Santa Mariña de Cambados	Cambados	42°30'51.66"N - 8°49'10.95"W
P07.006	Fábrica de conservas Peña	Fábrica de conservas	Cambados	Santa Mariña de Cambados	Cambados	42°30'42.26"N - 8°49'0.43"W
P07.007	Fábrica de conservas Otero	Fábrica de conservas	Cambados	Santa Mariña de Cambados	Cambados	42°30'35.78"N - 8°48'56.70"W
P07.008	Caseta en San Tomé do Mar	Caseta de pescadores	San Tomé do Mar	Santa Mariña de Cambados	Cambados	42°30'29.81"N - 8°49'9.79"W
P07.009	Rampla en San Tomé do Mar	Rampla	San Tomé do Mar	Santa Mariña de Cambados	Cambados	42°30'32.97"N - 8°49'2.62"W
P07.010	Peirao de San Tomé do Mar	Caseta de pescadores	San Tomé do Mar	Santa Mariña de Cambados	Cambados	42°30'33.69"N - 8°49'9.27"W
P07.011	Casetas en San Tomé do Mar	Caseta de pescadores	San Tomé do Mar	Santa Mariña de Cambados	Cambados	42°30'29.34"N - 8°49'9.58"W
P07.012	San Tomé do Mar	Núcleo mariñeiro	San Tomé do Mar	Santa Mariña de Cambados	Cambados	42°30'30.07"N - 8°49'5.41"W
P07.013	Fábrica de conservas Daporta	Fábrica de conservas	Á Baarca	Santa Mariña de Cambados	Cambados	42°30'8.28"N - 8°48'26.66"W
P07.014	Telleira de Correlo	Telleira	Correlo	Santa Cruz de Castrelo	Cambados	42°29'32.32"N - 8°49'33.74"W
P07.015	Viveiro na praia de Correlo	Viveiro	Correlo	Santa Cruz de Castrelo	Cambados	42°29'31.62"N - 8°49'41.32"W
P07.016	Viveiro na Pradeira	Viveiro	O Facho	Santa Cruz de Castrelo	Cambados	42°29'2.67"N - 8°49'53.47"W
P07.017	Telleira de Vieites	Telleira	O Facho	Santa Cruz de Castrelo	Cambados	42°28'52.11"N - 8°49'48.07"W
P07.018	Telleira de Adolfinia Camiña	Telleira	O Facho	Santa Cruz de Castrelo	Cambados	42°28'50.48"N - 8°49'47.73"W
P07.019	Telleira de Manuel González	Telleira	O Facho	Santa Cruz de Castrelo	Cambados	42°28'48.30"N - 8°49'45.96"W
P07.020	Telleiras dos Lorenzo, de Rial e de González	Telleira	O Couto de Abaixo	Santa Cruz de Castrelo	Cambados	42°28'18.68"N - 8°49'45.02"W
P07.021	Telleira do Moledo	Telleira	O Couto de Abaixo	Santa Cruz de Castrelo	Cambados	42°27'57.29"N - 8°49'15.63"W
P07.022	Telleira do Francón	Telleira	O Couto de Abaixo	Santa Cruz de Castrelo	Cambados	42°27'57.32"N - 8°49'14.31"W
P07.023	Fábrica de ladrillo Couto	Fábrica de cerámica	O Couto de Abaixo	Santa Cruz de Castrelo	Cambados	42°27'51.43"N - 8°49'19.94"W
P07.024	Confraría de pescadores de Cambados	Confraría	Cambados	Santa Mariña de Cambados	Cambados	42°30'48.52"N - 8°48'57.20"W
P07.025	Almacén en Santo Tomé do Mar	Almacén portuario	San Tomé do Mar	Santa Mariña de Cambados	Cambados	42°30'31.87"N - 8°49'4.14"W
P07.026	Vivendas da Alameda Vella	Poboado mariñeiro	San Tomé do Mar	Santa Mariña de Cambados	Cambados	42°30'25.57"N - 8°49'0.92"W
RIBADUMIA						
P08.001	Fábrica de conservas Alfageme	Fábrica de conservas	A Barca	San Cremenzo de Sisán	Ribadumia	42°30'1.47"N - 8°48'11.20"W
P08.002	Muíños no Porto	Muíño Hidráulico	O Porto	Santo André de Barrantes	Ribadumia	42°30'1.63"N - 8°46'37.38"W
MEAÑO						
P09.001	Serradoiro bateiro da Telleira	Serradoiro bateiro	Os Seixiños	Santa Eulalia de Dena	Meaño	42°27'30.87"N - 8°49'11.58"W

P09.002	Telleira de Villaverde	Telleira	Os Seixiños	Santa Eulalia de Dena	Meaño	42°27'26.80"N - 8°49'14.59"W
P09.003	Rampla dos Seixiños	Telleira	Os Seixiños	Santa Eulalia de Dena	Meaño	42°27'25.42"N - 8°49'15.75"W
P09.004	Telleira dos Seixiños	Telleira	Os Seixiños	Santa Eulalia de Dena	Meaño	42°27'22.36"N - 8°49'15.81"W
SANXENXO						
P10.001	Telleira de Blanco	Telleira	A Barbosa	San Pedro de Vilalonga	Sanxenxo	42°27'10.55"N - 8°49'30.30"W
P10.002	Fábrica de cerámica de Otero	Fábrica de cerámica	A Barbosa	San Pedro de Vilalonga	Sanxenxo	42°27'11.17"N - 8°49'32.59"W
P10.003	Rampla da Fianteira	Embarcadoiro	A Fianteira	San Pedro de Vilalonga	Sanxenxo	42°27'26.70"N - 8°49'46.55"W
P10.004	Fábrica de cerámica de Dena	Fábrica de cerámica	A Fianteira	San Pedro de Vilalonga	Sanxenxo	42°27'26.91"N - 8°49'53.63"W
P10.005	Cetaria da punta Arnosa	Cetaria	A Arnosa	San Pedro de Vilalonga	Sanxenxo	42°27'31.54"N - 8°50'16.99"W
P10.006	Fábrica de cerámica Campo	Fábrica de cerámica	A Arnosa	San Pedro de Vilalonga	Sanxenxo	42°27'26.32"N - 8°50'23.11"W
P10.007	Salinas da ensenada da Arnosa	Salinas	A Arnosa	San Pedro de Vilalonga	Sanxenxo	42°27'18.73"N - 8°50'31.13"W
P10.008	Salinas de Noalla	Salinas	Noalla	Santo Estevo de Noalla	Sanxenxo	42°26'47.38"N - 8°52'3.58"W
P10.009	Ermida da Lanzada	Ermida	A Lanzada	Santo Estevo de Noalla	Sanxenxo	42°25'47.47"N - 8°52'40.04"W
P10.010	Fábrica de conservas en Portonovo	Fábrica de conservas	Portonovo	Santa María de Adina	Sanxenxo	42°23'18.45"N - 8°49'38.31"W
P10.011	Capela de Santa Catarina	Ermida	Portonovo	Santa María de Adina	Sanxenxo	42°23'33.27"N - 8°49'25.77"W
P10.012	Porto de Portonovo	Porto	Portonovo	Santa María de Adina	Sanxenxo	42°23'38.18"N - 8°49'20.52"W
P10.013	Porto de Sanxenxo	Porto	Sanxenxo	San Xenxo de Padriñán	Sanxenxo	42°23'52.06"N - 8°48'16.34"W
P10.014	Rampla na praia dos Barcos	Embarcadoiro	Sanxenxo	San Xenxo de Padriñán	Sanxenxo	42°23'58.68"N - 8°48'21.40"W
P10.015	Fábrica de salga na Granxa	Fábrica de salga	Sanxenxo	San Xoán de Dorrón	Sanxenxo	42°24'0.03"N - 8°45'32.17"W
O GROVE						
P11.001	Telleira de Juan Castro	Telleira	Ardia	San Martiño do Grove	O Grove	42°28'1.92"N - 8°51'52.14"W
P11.002	Embarcadoiro na praia da Vía I	Embarcadoiro	A Graña	San Martiño do Grove	O Grove	42°29'4.28"N - 8°51'35.92"W
P11.003	Viveiros da Vía	Viveiro	A Graña	San Martiño do Grove	O Grove	42°29'9.34"N - 8°51'29.11"W
P11.004	Embarcadoiro na praia da Vía II	Embarcadoiro	A Graña	San Martiño do Grove	O Grove	42°29'13.97"N - 8°51'27.46"W
P11.005	Embarcadoiro da punta de Vendaval	Embarcadoiro	Illa da Toxa	San Martiño do Grove	O Grove	42°28'55.74"N - 8°50'47.27"W
P11.006	Capela de San Caralampio	Ermida	Illa da Toxa	San Martiño do Grove	O Grove	42°29'2.34"N - 8°50'47.42"W
P11.007	Embarcadoiro do Gran Hotel	Embarcadoiro	Illa da Toxa	San Martiño do Grove	O Grove	42°29'7.84"N - 8°50'38.72"W
P11.008	Porto da Illa da Toxa	Porto	Illa da Toxa	San Martiño do Grove	O Grove	42°29'24.03"N - 8°50'32.09"W
P11.009	Rampla da punta Confin	Rampla	O Grove	San Martiño do Grove	O Grove	42°29'30.51"N - 8°51'28.55"W
P11.010	Porto do Grove	Porto	O Grove	San Martiño do Grove	O Grove	42°29'51.65"N - 8°51'44.44"W
P11.011	Confraría de pescadores de San Martiño	Confraría	O Grove	San Martiño do Grove	O Grove	42°29'45.72"N - 8°51'53.08"W
P11.012	Estaleiro Garrido	Estaleiro	O Grove	San Martiño do Grove	O Grove	42°29'52.12"N - 8°51'58.23"W
P11.013	Fábrica de salga de Otero Goday	Fábrica de salga	O Grove	San Martiño do Grove	O Grove	42°29'54.33"N - 8°52'0.43"W
P11.014	Lordelo	Núcleo mariñeiro	Lordelo	San Martiño do Grove	O Grove	42°29'51.72"N - 8°52'8.88"W
P11.015	Viveiros no Esteiro	Cetaria	Lordelo	San Martiño do Grove	O Grove	42°29'49.99"N - 8°52'14.84"W
P11.016	Estaleiro na praia da Mina	Estaleiro	Cantodorxo	San Martiño do Grove	O Grove	42°29'51.58"N - 8°52'23.53"W
P11.017	Peirao de Rons	Peirao	Cantodorxo	San Martiño do Grove	O Grove	42°29'58.79"N - 8°52'23.02"W
P11.018	Virxe das Mareas	Poboado mariñeiro	Virxe das Mareas	San Martiño do Grove	O Grove	42°29'36.06"N - 8°53'26.09"W
P11.019	Fábrica de salga no Porto de Meloxo	Fábrica de salga	O Porto de Meloxo	San Martiño do Grove	O Grove	42°29'26.95"N - 8°53'18.77"W
P11.020	Almacéns no Porto de Meloxo	Almacén	O Porto de Meloxo	San Martiño do Grove	O Grove	42°29'27.47"N - 8°53'15.90"W
P11.021	O Porto de Meloxo	Porto	O Porto de Meloxo	San Martiño do Grove	O Grove	42°29'28.12"N - 8°53'7.19"W
P11.022	Fábrica de conservas Yáñez y Areán	Fábrica de conservas	O Porto de Meloxo	San Martiño do Grove	O Grove	42°29'29.36"N - 8°53'5.96"W
P11.023	Estaleiro con varadoiro no Porto de Meloxo	Estaleiro	O Porto de Meloxo	San Martiño do Grove	O Grove	42°29'24.26"N - 8°53'0.29"W
P11.024	Estaleiro na praia da Lavagueira	Estaleiro	O Porto de Meloxo	San Martiño do Grove	O Grove	42°29'22.38"N - 8°52'59.60"W
P11.025	Caseta de pescadores na praia da Lavagueira	Caseta de pescadores	O Porto de Meloxo	San Martiño do Grove	O Grove	42°29'15.43"N - 8°53'1.99"W
P11.026	Encascadoiro de Novas	Encascadoiro	Moreiras	San Vicente do Grove	O Grove	42°29'5.40"N - 8°53'23.11"W
P11.027	Fábrica de salga de Goday	Fábrica de salga	Moreiras	San Vicente do Grove	O Grove	42°29'6.22"N - 8°53'23.49"W
P11.028	Viveiros en Moreiras	Viveiro	Moreiras	San Vicente do Grove	O Grove	42°29'7.27"N - 8°53'20.82"W
P11.029	Fábrica de salga de Muñiz	Fábrica de salga	Moreiras	San Vicente do Grove	O Grove	42°29'9.33"N - 8°53'23.59"W
P11.030	Fábrica de salga de Triñanes	Fábrica de salga	A Barcela	San Vicente do Grove	O Grove	42°28'40.44"N - 8°55'31.08"W
P11.031	Fábrica de salga de Carreró	Fábrica de salga	O Carreiro	San Vicente do Grove	O Grove	42°28'40.46"N - 8°56'1.11"W
P11.032	Fábrica de salga de Pons	Fábrica de salga	O Carreiro	San Vicente do Grove	O Grove	42°28'40.99"N - 8°56'3.07"W
P11.033	Fábrica de salga de Ferrer	Fábrica de salga	O Carreiro	San Vicente do Grove	O Grove	42°28'40.95"N - 8°56'4.56"W
P11.034	Caseta no Castríño	Caseta de pescadores	O Carreiro	San Vicente do Grove	O Grove	42°28'41.60"N - 8°56'9.15"W
P11.035	Fábrica de salga da praia de Farruco	Fábrica de salga	San Vicente do Mar	San Vicente do Grove	O Grove	42°27'14.50"N - 8°55'27.08"W
P11.036	Casetas de pescadores na praia do Sanatorio	Caseta de pescadores	A Lanzada	San Vicente do Grove	O Grove	42°27'26.93"N - 8°53'9.60"W
P11.037	Fábrica de salga da praia da Barrosa	Fábrica de salga	San Vicente do Mar	San Vicente do Grove	O Grove	42°27'11.45"N - 8°55'29.71"W
P11.038	Faro do Pombeiriño	Sinal	O Pombeiriño	San Vicente do Grove	O Grove	42°28'54.63"N - 8°56'49.13"W

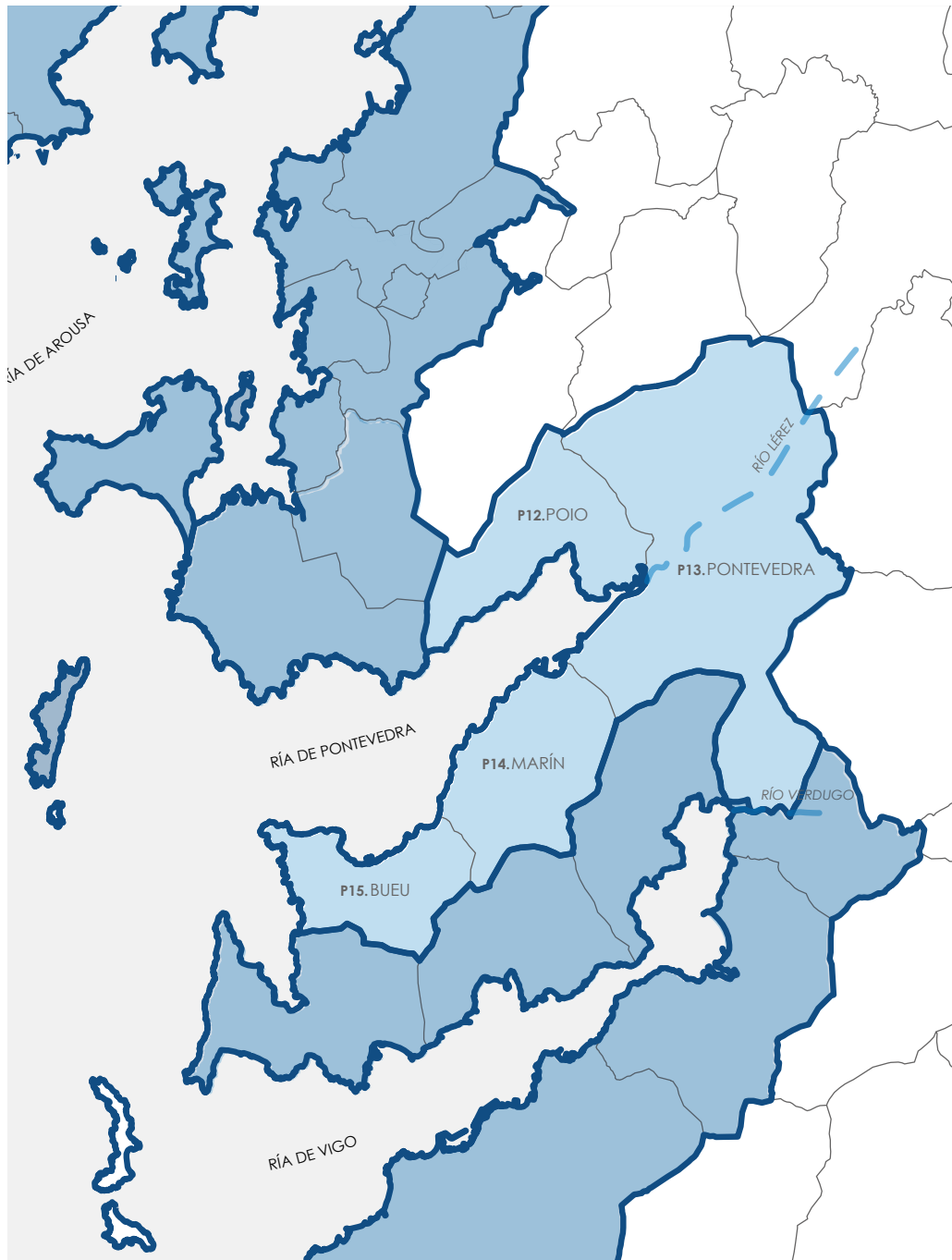
Ría de Pontevedra

P12. Poio

P13. Pontevedra

P14. Marín

P15. Bueu

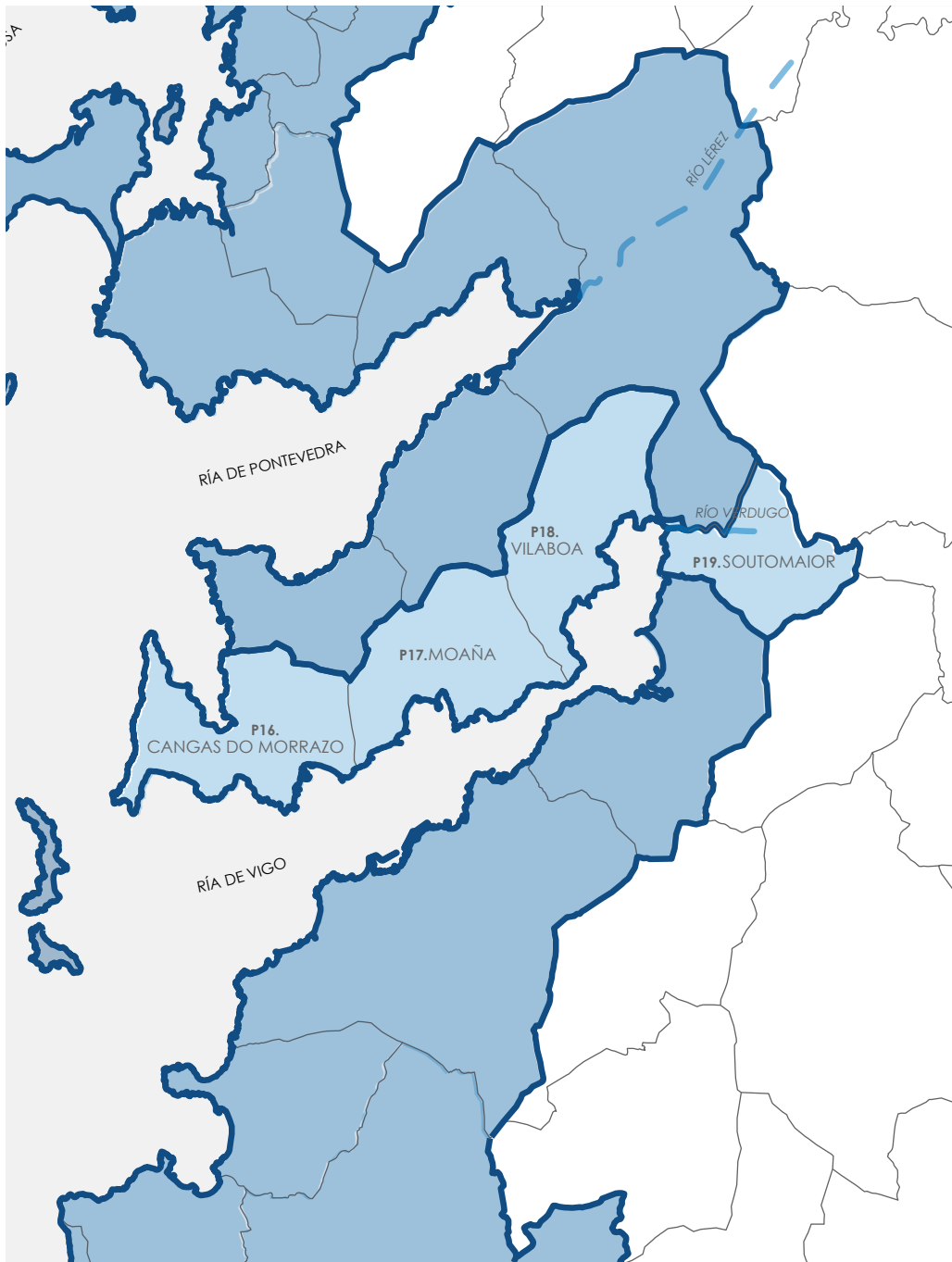


POIO						
P12.001	Porto de Raxó	Porto	Terra da Pedra	San Gregorio de Raxó	Poio	42°24'10.04"N - 8°45'17.43"W
P12.002	Fábrica de conservas na praia de Fontemaior	Fábrica de conservas	Valdemós	San Gregorio de Raxó	Poio	42°24'26.89"N - 8°44'45.53"W
P12.003	Peirao do Covelo	Porto	O Covelo	Santa María de Samieira	Poio	42°24'59.56"N - 8°43'52.35"W
P12.004	Fábrica de conservas Lafuente	Fábrica de conservas	O Covelo	Santa María de Samieira	Poio	42°25'3.73"N - 8°43'48.57"W
P12.005	Vivenda conserveira no Covelo	Vivenda de conserveira	O Covelo	Santa María de Samieira	Poio	42°25'3.17"N - 8°43'50.71"W
P12.006	Peirao da Chousa	Peirao	Chousa	San Roque de Combarro	Poio	42°25'50.52"N - 8°42'20.23"W
P12.007	Combarro	Núcleo mariñeiro	Chousa	San Roque de Combarro	Poio	42°25'53.61"N - 8°42'17.45"W
P12.008	Muiños da Freixa	Muiño hidráulico	A Freixa	San Xoán de Poio	Poio	42°26'16.18"N - 8°41'12.34"W
P12.009	Ostreira de Campelo	Viveiro	Campelo	San Xoán de Poio	Poio	42°25'55.46"N - 8°41'17.27"W
P12.010	Fábrica de salga na praia de Campelo	Fábrica de salga	Campelo	San Xoán de Poio	Poio	42°25'44.17"N - 8°41'11.20"W
P12.011	Conservas Campelo	Fábrica de conservas	O Mato	San Salvador de Poio	Poio	42°25'27.52"N - 8°40'2.64"W
P12.012	Peiro de Besada	Peirao	O Mato	San Salvador de Poio	Poio	42°25'27.52"N - 8°40'2.64"W
P12.013	Salinas de Porto Santo	Salinas	Portosanto	San Salvador de Poio	Poio	42°25'38.01"N - 8°39'29.47"W
P12.014	Faro do Tenlo	Faro	Illa de Tambo	San Salvador de Poio	Poio	42°24'28.82"N - 8°42'28.09"W
P12.015	Peirao do Tenlo	Peirao	Illa de Tambo	San Salvador de Poio	Poio	42°24'29.74"N - 8°42'26.01"W
P12.016	Peirao de Adreira	Embarcadoiro	Illa de Tambo	San Salvador de Poio	Poio	42°24'40.85"N - 8°42'18.47"W
P12.017	Ostreira do Puntal	Viveiro	Illa de Tambo	San Salvador de Poio	Poio	42°24'54.00"N - 8°42'28.65"W
P12.018	Ermida de San Miguel	Ermida	Illa de Tambo	San Salvador de Poio	Poio	42°24'48.48"N - 8°42'33.25"W
P12.019	Lazareto de Tambo	Lazareto	Illa de Tambo	San Salvador de Poio	Poio	42°24'45.72"N - 8°42'36.44"W
P12.020	Augada do Peirao Vello	Augada	Illa de Tambo	San Salvador de Poio	Poio	42°24'44.08"N - 8°42'41.39"W
PONTEVEDRA						
P13.001	Alfolín da Galera	Alfolín	Barrio da Galera	Pontevedra	Pontevedra	42°26'8.18"N - 8°38'49.18"W
P13.002	A Moureira	Barrio mariñeiro	A Moureira	A Moureira	Pontevedra	42°25'45.88"N - 8°39'11.82"W
P13.003	Almacéns marítimos na Moureira	Almacens portuarios	A Moureira	Pontevedra	Pontevedra	42°25'46.21"N - 8°39'13.48"W
P13.004	Peirao das Corvaceiras	Peirao	A Moureira	Pontevedra	Pontevedra	42°25'41.04"N - 8°39'12.14"W
P13.005	Escola de Pescadores	Confraría	Os Praceres	Santo André de Lourizán	Pontevedra	42°24'20.09"N - 8°40'59.61"W
P13.006	A Estribela	Núcleo mariñeiro	A Estribela	Santo André de Lourizán	Pontevedra	42°23'56.44"N - 8°41'22.39"W
P13.007	Embarcadoiro de Ponte Sampaio	Peirao	A Ponte	Santa María de Ponte Sampaio	Pontevedra	42°20'48.03"N - 8°36'24.89"W
P13.008	Rampla en Ponte Sampaio	Embarcadoiro	A Ponte	Santa María de Ponte Sampaio	Pontevedra	42°20'46.98"N - 8°36'21.23"W
P13.009	Canle de Pontevedra	Canle	Ría de Pontevedra	Pontevedra	Pontevedra	42°25'39.87"N - 8°39'15.84"W
P13.010	A Pontesa	Fábrica de cerámica	A Ponte	Santa María de Ponte Sampaio	Pontevedra	42°20'52.14"N - 8°36'49.74"W
MARÍN						
P14.001	Barrio da Cañota	Poboado mariñeiro	Barrio da Cañota	Santa María do Porto de Marín	Marín	42°23'29.27"N - 8°41'36.64"W
P14.002	Porto de Marín	Porto	Marín	Santa María do Porto de Marín	Marín	42°23'42.92"N - 8°42'9.32"W
P14.003	Marín	Núcleo mariñeiro	Marín	Santa María do Porto de Marín	Marín	42°23'32.16"N - 8°42'14.35"W
P14.004	Barriada de Mogor	Poboado mariñeiro	A Barriada	San Xurxo Mogor	Marín	42°23'12.64"N - 8°43'4.15"W
P14.005	Porto de Aguete	Porto	Aguete	Nosa Señora do Carme de Seixo	Marín	42°22'30.59"N - 8°44'10.02"W
P14.006	Club Náutico de Aguete	Club náutico	Aguete	Nosa Señora do Carme de Seixo	Marín	42°22'30.59"N - 8°44'11.26"W
P14.007	Muiños do río Loira	Muiño hidráulico	Loira	Nosa Señora do Carme de Seixo	Marín	42°22'5.46"N - 8°44'21.49"W
P14.008	Lavadoiro de Loira	Lavadoiro	Loira	Nosa Señora do Carme de Seixo	Marín	42°22'4.53"N - 8°44'21.23"W
P14.009	Fábrica de salga de Malvar	Fábrica de salga	Loira	Nosa Señora do Carme de Seixo	Marín	42°22'4.46"N - 8°44'36.31"W
P14.010	Muiño de Casás	Muiño hidráulico	Casás	Santa María de Ardán	Marín	42°20'57.52"N - 8°45'2.45"W
P14.011	Estaleiro do Pirigallo	Carpintaría de ribeira	Casás	Santa María de Ardán	Marín	42°20'57.34"N - 8°45'3.81"W
P14.012	Ermida de San Cremenzo do Mar	Ermida	Illa do Santo	Santa María de Ardán	Marín	42°21'0.44"N - 8°45'13.00"W
P14.013	Cantodarea	Núcleo mariñeiro	Cantodarea	Santa María do Porto de Marín	Marín	42°23'50.71"N - 8°41'28.65"W
BUEU						
P15.001	Centro de interpretación do litoral de Agrelo	Matadoiro	Agrelo	San Martiño de Bueu	Bueu	42°19'58.65"N - 8°46'11.49"W
P15.002	Fábrica de conservas Antonio Alonso	Fábrica de conservas	As Meáns	San Martiño de Bueu	Bueu	42°19'45.51"N - 8°46'48.00"W
P15.003	Almacén de Riobó	Fábrica de salga	As Meáns	San Martiño de Bueu	Bueu	42°19'45.51"N - 8°46'48.00"W
P15.004	Porto de Bueu	Porto	Bueu	San Martiño de Bueu	Bueu	42°19'40.00"N - 8°47'3.82"W
P15.005	Fábrica de conservas Massó	Fábrica de conservas	Bueu	San Martiño de Bueu	Bueu	42°19'36.91"N - 8°47'6.26"W
P15.006	Casas de Massó	Vivenda conserveira	Bueu	San Martiño de Bueu	Bueu	42°19'34.06"N - 8°47'8.45"W
P15.007	Fábrica de salga de Bolibar	Fábrica de salga	Bueu	San Martiño de Bueu	Bueu	42°19'35.11"N - 8°47'14.00"W
P15.008	Carpintaría de ribeira de Purro	Carpintaría de ribeira	Bueu	San Martiño de Bueu	Bueu	42°19'36.30"N - 8°47'23.21"W
P15.009	Fábrica de salga de Prieto	Fábrica de salga	A Praia de Beluso	Santa María de Beluso	Bueu	42°19'53.03"N - 8°47'58.95"W
P15.010	Fábrica de salga de Carballal	Fábrica de salga	A Praia de Beluso	Santa María de Beluso	Bueu	42°19'53.60"N - 8°47'59.49"W

P15.011	Almacén de Domenech	Fábrica de salga	A Praia de Beluso	Santa María de Beluso	Bueu	42°19'59.03"N - 8°48'3.44"W
P15.012	Porto de Beluso	Porto	A Praia de Beluso	Santa María de Beluso	Bueu	42°20'0.59"N - 8°48'0.50"W
P15.013	Fábrica de conservas Roiba	Fábrica de conservas	A Praia de Beluso	Santa María de Beluso	Bueu	42°20'7.83"N - 8°47'59.82"W
P15.014	Casa da Roiba	Vivenda con embarcadero	A Praia de Beluso	Santa María de Beluso	Bueu	42°20'8.97"N - 8°47'58.72"W
P15.015	Casetas na praia da Mourisca	Caseta de pescadores	Praia da Mourisca	Santa María de Beluso	Bueu	42°20'12.72"N - 8°49'18.36"W
P15.016	Fábrica de salga da Mourisca	Fábrica de salga	Praia da Mourisca	Santa María de Beluso	Bueu	42°20'12.72"N - 8°49'18.36"W
P15.017	Fonte de Ancoradoiro	Fonte	Cabo Udra	Santa María de Beluso	Bueu	42°20'2.97"N - 8°49'35.69"W
P15.018	Fábrica de salga de Ancoradoiro	Fábrica de salga	Cabo Udra	Santa María de Beluso	Bueu	42°20'2.29"N - 8°49'34.40"W
P15.019	Fábrica de salga da Centoleira	Fábrica de salga	A Praia de Beluso	Santa María de Beluso	Bueu	42°19'57.96"N - 8°48'2.81"W
P15.020	Peirao da Illa de Ons	Peirao	Ons	San Xoaquín da Illa de Ons	Bueu	42°22'37.43"N - 8°55'50.96"W
P15.021	Fábrica de salga de Riobó	Fábrica de salga	Ons	San Xoaquín da Illa de Ons	Bueu	42°22'36.96"N - 8°55'55.35"W
P15.022	Ermida de San Xaquín	Ermida	Ons	San Xoaquín da Illa de Ons	Bueu	42°22'15.83"N - 8°56'4.80"W
P15.023	Faro da Illa de Ons	Faro	Ons	San Xoaquín da Illa de Ons	Bueu	42°22'56.53"N - 8°56'10.59"W
P15.024	A Illa de Ons	Poboado mariñeiro	Ons	San Xoaquín da Illa de Ons	Bueu	42°22'35.23"N - 8°55'57.70"W
P15.025	Cruces da Cova do Inferno	Cruz de costa	Ons	San Xoaquín da Illa de Ons	Bueu	42°21'35.88"N - 8°56'46.67"W

Ría de Vigo Norte

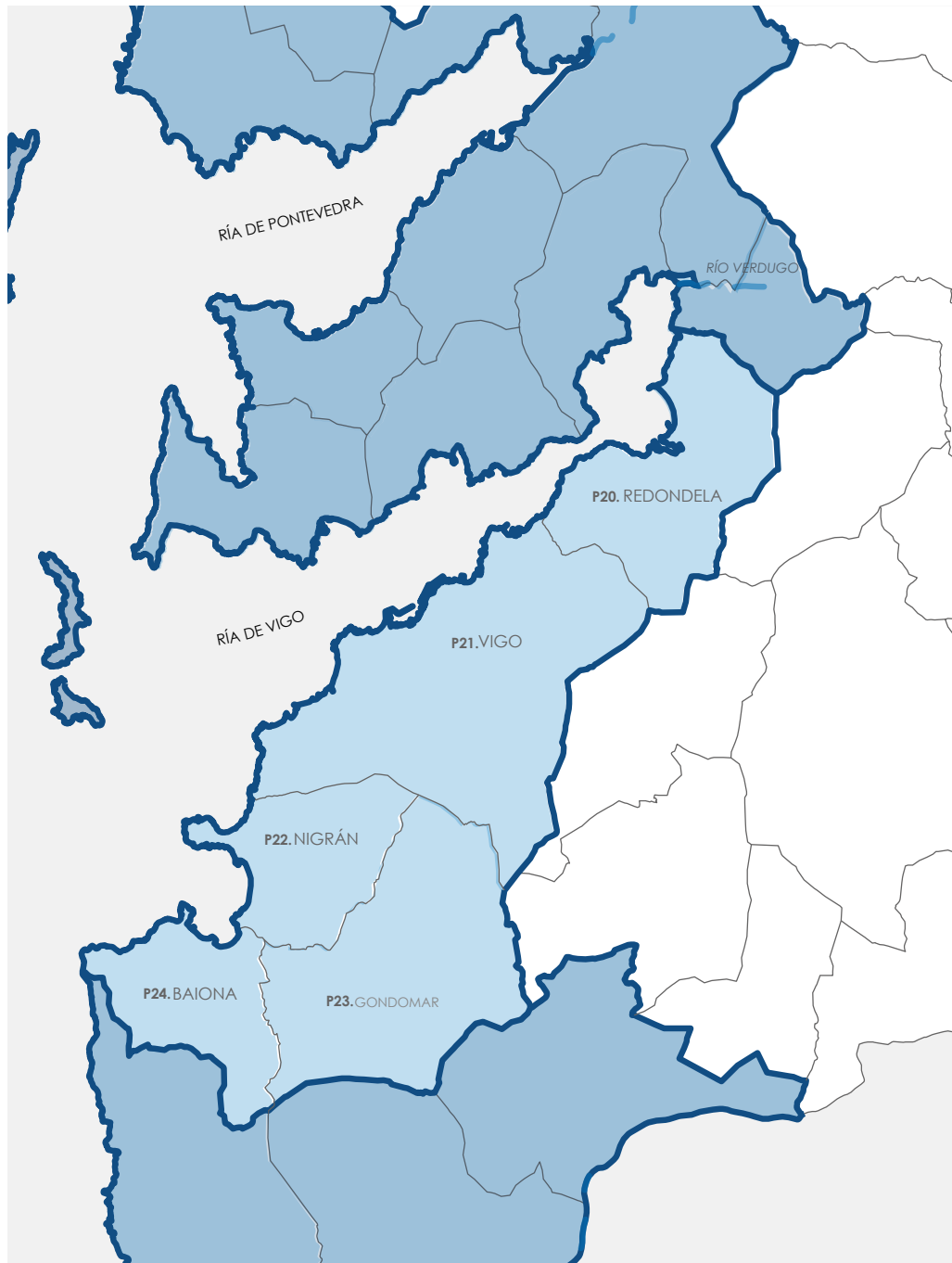
- P16. Cangas do Morrazo
- P17. Moaña
- P18. Vilaboa
- P19. Soutomaior



CANGAS							
P16.001	Peirao de Mendiña	Peirao	Mendiña	San Cibrán de Aldán	Cangas	42°17'46.29"N - 8°49'17.62"W	
P16.002	Fábrica de salga de Mendiña I	Fábrica de salga	Mendiña	San Cibrán de Aldán	Cangas	42°17'47.11"N - 8°49'13.35"W	
P16.003	Fábrica de salga de Mendiña II	Fábrica de salga	Mendiña	San Cibrán de Aldán	Cangas	42°17'46.22"N - 8°49'12.53"W	
P16.004	Fábrica de salga do Xestadelo	Fábrica de salga	A Espiñeira	San Cibrán de Aldán	Cangas	42°17'1.46"N - 8°49'17.94"W	
P16.005	Porto de Aldán	Porto	A Espiñeira	San Cibrán de Aldán	Cangas	42°16'58.06"N - 8°49'20.06"W	
P16.006	Fábrica de conservas en Aldán	Fábrica de conservas	A Espiñeira	San Cibrán de Aldán	Cangas	42°16'57.32"N - 8°49'16.49"W	
P16.007	Fábrica de salga de Arís	Fábrica de salga	A Espiñeira	San Cibrán de Aldán	Cangas	42°16'53.88"N - 8°49'14.55"W	
P16.008	Peirao vello do Con	Peirao	A Espiñeira	San Cibrán de Aldán	Cangas	42°16'47.54"N - 8°49'15.98"W	
P16.009	Casa do Con	Fábrica de salga	A Espiñeira	San Cibrán de Aldán	Cangas	42°16'47.72"N - 8°49'14.89"W	
P16.010	Cetaria do Con	Cetaria	A Espiñeira	San Cibrán de Aldán	Cangas	42°16'47.21"N - 8°49'14.01"W	
P16.011	Rampla dos Croques	Rampla	Aldán	San Cibrán de Aldán	Cangas	42°16'49.78"N - 8°49'8.06"W	
P16.012	Rampla do Tirador	Rampla	Aldán	San Cibrán de Aldán	Cangas	42°16'49.78"N - 8°49'8.06"W	
P16.013	Caseta de pescadores na ribeira da Lontreira	Caseta de pescadores	Vilariño	Santo André do Hío	Cangas	42°16'45.04"N - 8°49'0.98"W	
P16.014	Fábrica de salga de Ferrer	Fábrica de salga	Vilariño	Santo André do Hío	Cangas	42°16'33.10"N - 8°49'29.85"W	
P16.015	Peirao vello da Testada	Peirao	Vilariño	Santo André do Hío	Cangas	42°16'37.23"N - 8°49'32.56"W	
P16.016	Fábrica de salga de Lamberti	Fábrica de salga	Pinténs	Santo André do Hío	Cangas	42°16'47.93"N - 8°49'54.20"W	
P16.017	Fábrica de conservas de Ameixide	Fábrica de conservas	Pinténs	Santo André do Hío	Cangas	42°16'50.07"N - 8°49'55.74"W	
P16.018	Peirao vello de Ameixide	Peirao	Pinténs	Santo André do Hío	Cangas	42°16'53.18"N - 8°49'55.26"W	
P16.019	Chabola dos Boliches	Caseta de pescadores	Vilanova	Santo André do Hío	Cangas	42°17'7.57"N - 8°50'4.96"W	
P16.020	Fábrica de salga da Alada	Fábrica de salga	Vilanova	Santo André do Hío	Cangas	42°17'46.90"N - 8°50'50.68"W	
P16.021	Fábrica de salga de Couso	Fábrica de salga	Punta Couso	Santo André do Hío	Cangas	42°18'25.22"N - 8°51'16.40"W	
P16.022	Faro de Couso	Faro	Punta Couso	Santo André do Hío	Cangas	42°18'31.12"N - 8°51'25.28"W	
P16.023	Garita do Facho de Donón	Vixía	Donón	Santo André do Hío	Cangas	42°16'34.83"N - 8°51'40.06"W	
P16.024	Faro de Cabo Home	Faro	Donón	Santo André do Hío	Cangas	42°15'11.49"N - 8°52'23.73"W	
P16.025	Faro da Punta Robaleira	Faro	Donón	Santo André do Hío	Cangas	42°15'1.96"N - 8°52'21.88"W	
P16.026	Peirao de Melide	Peirao	Donón	Santo André do Hío	Cangas	42°15'3.71"N - 8°52'8.99"W	
P16.027	Faro de Subrido	Faro	Donón	Santo André do Hío	Cangas	42°14'51.76"N - 8°51'50.87"W	
P16.028	Fábrica de salga de Cabo Pequeno	Fábrica de salga	Donón	Santo André do Hío	Cangas	42°15'17.69"N - 8°51'38.31"W	
P16.029	Casetas de pescadores no Preguntouro	Caseta de pescadores	Donón	Santo André do Hío	Cangas	42°15'38.90"N - 8°50'49.10"W	
P16.030	Fábrica de salga de Bogador	Fábrica de salga	Nerga	Santo André do Hío	Cangas	42°15'19.23"N - 8°49'15.94"W	
P16.031	Muíños do Pontillón	Muíño hidráulico	As Barreiras	Santa María de Darbo	Cangas	42°15'4.87"N - 8°47'53.72"W	
P16.032	Chabola dos Pelames	Caseta de pescadores	Darbo	Santa María de Darbo	Cangas	42°14'58.49"N - 8°47'27.19"W	
P16.033	Fábrica de salga da Congorza I	Fábrica de salga	Balea	Santa María de Darbo	Cangas	42°14'56.55"N - 8°47'23.30"W	
P16.034	Peirao da Congorza	Peirao	Balea	Santa María de Darbo	Cangas	42°14'53.79"N - 8°47'25.38"W	
P16.035	Dique de Balea	Espigón	Balea	Santa María de Darbo	Cangas	42°14'54.01"N - 8°47'18.11"W	
P16.036	Fábrica de salga da Congorza II	Fábrica de salga	Balea	Santa María de Darbo	Cangas	42°14'56.65"N - 8°47'21.92"W	
P16.037	Baleeira de Cabo Balea	Factoría baleeira	Balea	Santa María de Darbo	Cangas	42°14'59.39"N - 8°47'21.34"W	
P16.038	Fábrica de conservas Massó	Fábrica de conservas	Cangas	Santiago e San Salvador de Cangas	Cangas	42°15'12.21"N - 8°47'20.12"W	
P16.039	Peirao de Massó	Peirao	Cangas	Santiago e San Salvador de Cangas	Cangas	42°15'16.80"N - 8°47'13.14"W	
P16.040	Barrio obreiro de Massó	Poboado obreiro	San Roque do Monte	Santa María de Darbo	Cangas	42°15'15.20"N - 8°47'24.01"W	
P16.041	Fábrica de salga do Salgueirón	Fábrica de salga	Cangas	Santiago e San Salvador de Cangas	Cangas	42°15'18.96"N - 8°47'19.75"W	
P16.042	Fábrica de conservas Cervera	Fábrica de conservas	Cangas	Santiago e San Salvador de Cangas	Cangas	42°15'29.08"N - 8°47'10.52"W	
P16.043	Porto de Cangas	Porto	Cangas	Santiago e San Salvador de Cangas	Cangas	42°15'37.08"N - 8°47'2.00"W	
P16.044	Cangas	Núcleo mariñeiro	Cangas	Santiago e San Salvador de Cangas	Cangas	42°15'48.33"N - 8°47'5.84"W	
P16.045	Fábrica de conservas Lago Paganini	Fábrica de conservas	Cangas	Santiago e San Salvador de Cangas	Cangas	42°15'47.39"N - 8°46'50.17"W	
P16.046	Fábrica de conservas Iglesia	Fábrica de conservas	Cangas	Santiago e San Salvador de Cangas	Cangas	42°15'46.54"N - 8°46'48.60"W	
P16.047	Serradoiro de Caamaño y Solla	Serradoiro	Cangas	Santiago e San Salvador de Cangas	Cangas	42°15'48.55"N - 8°46'47.80"W	
P16.048	Fábrica de conservas de Arbones	Fábrica de conservas	O Espírito Santo	San Salvador de Coiro	Cangas	42°15'34.59"N - 8°45'56.39"W	
P16.049	Cocedoiro de mexilón de Pilo	Cocedoiro de marisco	A Pedreira	San Salvador de Coiro	Cangas	42°15'39.63"N - 8°45'38.63"W	
MOAÑA							
P17.001	Peirao do Porto do Crego	Peirao	Punta do Crego	San Xoán de Tirán	Moaña	42°15'56.40"N - 8°45'8.03"W	
P17.002	Fábrica de conservas Pereira	Fábrica de conservas	A Nogueira	San Xoán de Tirán	Moaña	42°16'16.47"N - 8°44'30.03"W	
P17.003	Peirao do Con	Peirao	O Con	San Xoán de Tirán	Moaña	42°16'15.83"N - 8°44'22.98"W	
P17.004	Rampla do Con	Rampla	O Con	San Xoán de Tirán	Moaña	42°16'19.58"N - 8°44'24.95"W	
P17.005	Casas da salga do Con	Vivenda mariñeira	O Con	San Xoán de Tirán	Moaña	42°16'19.37"N - 8°44'27.13"W	
P17.006	Porto de Moaña	Porto	O Real	San Xoán de Tirán	Moaña	42°16'31.77"N - 8°44'10.36"W	
P17.007	Fábrica de salga do Real	Fábrica de salga	O Real	San Xoán de Tirán	Moaña	42°16'34.44"N - 8°44'11.62"W	
P17.008	Carpintaría de ribeira Casqueiro	Carpintaría de ribeira	A Seara	Virxe do Carme de Moaña	Moaña	42°17'5.64"N - 8°44'2.36"W	
P17.009	Carpintaría de ribeira Carlagho	Carpintaría de ribeira	A Seara	Virxe do Carme de Moaña	Moaña	42°17'6.11"N - 8°44'2.16"W	
P17.010	Estaleiro Rúa	Carpintaría de ribeira	Reibón	Santa Eulalia de Meira	Moaña	42°17'8.01"N - 8°43'24.89"W	
P17.011	Porto de Meira	Porto	Reibón	Santa Eulalia de Meira	Moaña	42°16'58.78"N - 8°43'14.07"W	

P17.012	Capela de San Bartolomeu de Meira	Ermida	Reibón	Santa Eulalia de Meira	Moaña	42°17'2.34"N - 8°43'13.61"W
P17.013	Cordoaria Martínez	Cordoaria	Reibón	Santa Eulalia de Meira	Moaña	42°17'2.75"N - 8°43'14.99"W
P17.014	Peirao das Gabarras	Peirao	Isamil	Santa Eulalia de Meira	Moaña	42°16'46.76"N - 8°42'49.79"W
P17.015	Conservas La Guía	Fábrica de conservas	Isamil	Santa Eulalia de Meira	Moaña	42°16'34.01"N - 8°42'42.50"W
P17.016	Peirao do Alxibe	Peirao	Isamil	Santa Eulalia de Meira	Moaña	42°16'55.46"N - 8°42'2.57"W
P17.017	Porto de Domaio	Porto	Palmás	San Pedro de Domaio	Moaña	42°17'2.53"N - 8°40'59.83"W
P17.018	Varadoiro da punta da Queixeira	Varadoiro	Mouro	San Pedro de Domaio	Moaña	42°17'27.70"N - 8°40'21.19"W
P17.019	Fábrica en Verdeal	Industria auxiliar ou asociada	O Calvar	San Pedro de Domaio	Moaña	42°17'27.35"N - 8°40'33.48"W
P17.020	Estaleiro Lemos	Carpintaría de ribeira				
VILABOA						
P18.001	Forno de cal de Santo Adrán	Forno de cal	A Atravesada	Santo Adrán de Cobres	Vilaboa	42°17'40.25"N - 8°39'20.28"W
P18.002	Lavadoiro da Maceira	Lavadoiro	Santradán	Santo Adrán de Cobres	Vilaboa	42°18'4.19"N - 8°39'19.80"W
P18.003	Obradoiro do Atador	Carpintaría de ribeira	Santradán	Santo Adrán de Cobres	Vilaboa	42°18'5.48"N - 8°39'20.72"W
P18.004	Porto de Santo Adrán	Porto	Santradán	Santo Adrán de Cobres	Vilaboa	42°18'7.70"N - 8°39'18.58"W
P18.005	Carpintaría de ribeira do Anano	Carpintaría de ribeira	Santradán	Santo Adrán de Cobres	Vilaboa	42°18'8.29"N - 8°39'26.09"W
P18.006	Carpintaría de ribeira de Acuña	Carpintaría de ribeira	Santradán	Santo Adrán de Cobres	Vilaboa	42°18'15.33"N - 8°39'30.31"W
P18.007	Ostreiras de Paralonga	Viveiro	Santradán	Santo Adrán de Cobres	Vilaboa	42°18'16.76"N - 8°39'29.14"W
P18.008	Estaleiro da Bichoa	Carpintaría de ribeira	Riomaio	Santa Cristina de Cobres	Vilaboa	42°18'59.73"N - 8°39'34.21"W
P18.009	Porto de Santa Cristina	Porto	O Muíño	Santa Cristina de Cobres	Vilaboa	42°19'9.70"N - 8°38'58.49"W
P18.010	Salinas de Larache	Salinas	Larache	Santa Cristina de Cobres	Vilaboa	42°20'15.30"N - 8°38'36.04"W
P18.011	Salinas de Ulló	Salinas	O Toural	San Martiño de Vilaboa	Vilaboa	42°21'7.01"N - 8°38'2.53"W
P18.012	Muíño de marea de Ulló	Muíño de marea	Paredes	San Martiño de Vilaboa	Vilaboa	42°21'1.39"N - 8°37'46.81"W
P18.013	Serradoiro do Carballal	Serradoiro	O Carballal	Santo Adrán de Cobres	Vilaboa	42°18'32.30"N - 8°39'35.23"W
P18.014	Cetaria de Conchido	Cetaria	Larache	Santa Cristina de Cobres	Vilaboa	42°19'54.48"N - 8°38'13.71"W
P18.015	Caseta de pescadores en Paredes	Caseta de pescadores	Paredes	San Martiño de Vilaboa	Vilaboa	42°20'51.18"N - 8°37'25.02"W
SOUTOMAIOR						
P19.001	Doca de Massó	Doca	A Montesíña	San Salvador de Soutomaior	Soutomaior	42°20'31.07"N - 8°35'1.90"W
P19.002	Muíños de Daión	Muíño hidráulico	A Devesa	Santiago de Arcade	Soutomaior	42°20'36.06"N - 8°35'56.56"W
P19.003	Peirao da punta Muxeira	Embarcadero	A Calle	Santiago de Arcade	Soutomaior	42°20'31.76"N - 8°36'51.85"W
P14.004	Fábrica de conservas Sueiro	Fábrica de conservas	A Calle	Santiago de Arcade	Soutomaior	42°20'23.46"N - 8°36'44.50"W
P14.005	Porto de Arcade	Porto	A Calle	Santiago de Arcade	Soutomaior	42°20'25.49"N - 8°36'52.28"W

Ría de Vigo Sur



P20. Redondela

P21. Vigo

P22. Nigrán

P23. Gondomar

P24. Baiona

CANGAS							
P16.001	Peirao de Mendiña	Peirao	Mendiña	San Cibrán de Aldán	Cangas	42°17'46.29"N - 8°49'17.62"W	
P16.002	Fábrica de salga de Mendiña I	Fábrica de salga	Mendiña	San Cibrán de Aldán	Cangas	42°17'47.11"N - 8°49'13.35"W	
P16.003	Fábrica de salga de Mendiña II	Fábrica de salga	Mendiña	San Cibrán de Aldán	Cangas	42°17'46.22"N - 8°49'12.53"W	
P16.004	Fábrica de salga do Xestadelo	Fábrica de salga	A Espiñeira	San Cibrán de Aldán	Cangas	42°17'1.46"N - 8°49'17.94"W	
P16.005	Porto de Aldán	Porto	A Espiñeira	San Cibrán de Aldán	Cangas	42°16'58.06"N - 8°49'20.06"W	
P16.006	Fábrica de conservas en Aldán	Fábrica de conservas	A Espiñeira	San Cibrán de Aldán	Cangas	42°16'57.32"N - 8°49'16.49"W	
P16.007	Fábrica de salga de Arís	Fábrica de salga	A Espiñeira	San Cibrán de Aldán	Cangas	42°16'53.88"N - 8°49'14.55"W	
P16.008	Peirao vello do Con	Peirao	A Espiñeira	San Cibrán de Aldán	Cangas	42°16'47.54"N - 8°49'15.98"W	
P16.009	Casa do Con	Fábrica de salga	A Espiñeira	San Cibrán de Aldán	Cangas	42°16'47.72"N - 8°49'14.89"W	
P16.010	Cetaria do Con	Cetaria	A Espiñeira	San Cibrán de Aldán	Cangas	42°16'47.21"N - 8°49'14.01"W	
P16.011	Rampla dos Croques	Rampla	Aldán	San Cibrán de Aldán	Cangas	42°16'49.78"N - 8°49'8.06"W	
P16.012	Rampla do Tirador	Rampla	Aldán	San Cibrán de Aldán	Cangas	42°16'49.78"N - 8°49'8.06"W	
P16.013	Caseta de pescadores na ribeira da Lontreira	Caseta de pescadores	Vilariño	Santo André do Hío	Cangas	42°16'45.04"N - 8°49'0.98"W	
P16.014	Fábrica de salga de Ferrer	Fábrica de salga	Vilariño	Santo André do Hío	Cangas	42°16'33.10"N - 8°49'29.85"W	
P16.015	Peirao vello da Testada	Peirao	Vilariño	Santo André do Hío	Cangas	42°16'37.23"N - 8°49'32.56"W	
P16.016	Fábrica de salga de Lamberti	Fábrica de salga	Pinténs	Santo André do Hío	Cangas	42°16'47.93"N - 8°49'54.20"W	
P16.017	Fábrica de conservas de Ameixide	Fábrica de conservas	Pinténs	Santo André do Hío	Cangas	42°16'50.07"N - 8°49'55.74"W	
P16.018	Peirao vello de Ameixide	Peirao	Pinténs	Santo André do Hío	Cangas	42°16'53.18"N - 8°49'55.26"W	
P16.019	Chabola dos Boliches	Caseta de pescadores	Vilanova	Santo André do Hío	Cangas	42°17'7.57"N - 8°50'4.96"W	
P16.020	Fábrica de salga da Alada	Fábrica de salga	Vilanova	Santo André do Hío	Cangas	42°17'46.90"N - 8°50'50.68"W	
P16.021	Fábrica de salga de Couso	Fábrica de salga	Punta Couso	Santo André do Hío	Cangas	42°18'25.22"N - 8°51'16.40"W	
P16.022	Faro de Couso	Faro	Punta Couso	Santo André do Hío	Cangas	42°18'31.12"N - 8°51'25.28"W	
P16.023	Garita do Facho de Donón	Vixía	Donón	Santo André do Hío	Cangas	42°16'34.83"N - 8°51'40.06"W	
P16.024	Faro de Cabo Home	Faro	Donón	Santo André do Hío	Cangas	42°15'11.49"N - 8°52'23.73"W	
P16.025	Faro da Punta Robaleira	Faro	Donón	Santo André do Hío	Cangas	42°15'1.96"N - 8°52'21.88"W	
P16.026	Peirao de Melide	Peirao	Donón	Santo André do Hío	Cangas	42°15'3.71"N - 8°52'8.99"W	
P16.027	Faro de Subrido	Faro	Donón	Santo André do Hío	Cangas	42°14'51.76"N - 8°51'50.87"W	
P16.028	Fábrica de salga de Cabo Pequeno	Fábrica de salga	Donón	Santo André do Hío	Cangas	42°15'17.69"N - 8°51'38.31"W	
P16.029	Casetas de pescadores no Preguntouro	Caseta de pescadores	Donón	Santo André do Hío	Cangas	42°15'38.90"N - 8°50'49.10"W	
P16.030	Fábrica de salga de Bogador	Fábrica de salga	Nerga	Santo André do Hío	Cangas	42°15'19.23"N - 8°49'15.94"W	
P16.031	Muíños do Pontillón	Muíño hidráulico	As Barreiras	Santa María de Darbo	Cangas	42°15'4.87"N - 8°47'53.72"W	
P16.032	Chabola dos Pelames	Caseta de pescadores	Darbo	Santa María de Darbo	Cangas	42°14'58.49"N - 8°47'27.19"W	
P16.033	Fábrica de salga da Congorza I	Fábrica de salga	Balea	Santa María de Darbo	Cangas	42°14'56.55"N - 8°47'23.30"W	
P16.034	Peirao da Congorza	Peirao	Balea	Santa María de Darbo	Cangas	42°14'53.79"N - 8°47'25.38"W	
P16.035	Dique de Balea	Espigón	Balea	Santa María de Darbo	Cangas	42°14'54.01"N - 8°47'18.11"W	
P16.036	Fábrica de salga da Congorza II	Fábrica de salga	Balea	Santa María de Darbo	Cangas	42°14'56.65"N - 8°47'21.92"W	
P16.037	Baleeira de Cabo Balea	Factoría baleeira	Balea	Santa María de Darbo	Cangas	42°14'59.39"N - 8°47'21.34"W	
P16.038	Fábrica de conservas Massó	Fábrica de conservas	Cangas	Santiago e San Salvador de Cangas	Cangas	42°15'12.21"N - 8°47'20.12"W	
P16.039	Peirao de Massó	Peirao	Cangas	Santiago e San Salvador de Cangas	Cangas	42°15'16.80"N - 8°47'13.14"W	
P16.040	Barrio obreiro de Massó	Poboado obreiro	San Roque do Monte	Santa María de Darbo	Cangas	42°15'15.20"N - 8°47'24.01"W	
P16.041	Fábrica de salga do Salgueirón	Fábrica de salga	Cangas	Santiago e San Salvador de Cangas	Cangas	42°15'18.96"N - 8°47'19.75"W	
P16.042	Fábrica de conservas Cervera	Fábrica de conservas	Cangas	Santiago e San Salvador de Cangas	Cangas	42°15'29.08"N - 8°47'10.52"W	
P16.043	Porto de Cangas	Porto	Cangas	Santiago e San Salvador de Cangas	Cangas	42°15'37.08"N - 8°47'2.00"W	
P16.044	Cangas	Núcleo mariñeiro	Cangas	Santiago e San Salvador de Cangas	Cangas	42°15'48.33"N - 8°47'5.84"W	
P16.045	Fábrica de conservas Lago Paganini	Fábrica de conservas	Cangas	Santiago e San Salvador de Cangas	Cangas	42°15'47.39"N - 8°46'50.17"W	
P16.046	Fábrica de conservas Iglesia	Fábrica de conservas	Cangas	Santiago e San Salvador de Cangas	Cangas	42°15'46.54"N - 8°46'48.60"W	
P16.047	Serradoiro de Caamaño y Solla	Serradoiro	Cangas	Santiago e San Salvador de Cangas	Cangas	42°15'48.55"N - 8°46'47.80"W	
P16.048	Fábrica de conservas de Arbones	Fábrica de conservas	O Espírito Santo	San Salvador de Coiro	Cangas	42°15'34.59"N - 8°45'56.39"W	
P16.049	Cocedoiro de mexilón de Pilo	Cocedoiro de marisco	A Pedreira	San Salvador de Coiro	Cangas	42°15'39.63"N - 8°45'38.63"W	
MOAÑA							
P17.001	Peirao do Porto do Crego	Peirao	Punta do Crego	San Xoán de Tirán	Moaña	42°15'56.40"N - 8°45'8.03"W	
P17.002	Fábrica de conservas Pereira	Fábrica de conservas	A Nogueira	San Xoán de Tirán	Moaña	42°16'16.47"N - 8°44'30.03"W	
P17.003	Peirao do Con	Peirao	O Con	San Xoán de Tirán	Moaña	42°16'15.83"N - 8°44'22.98"W	
P17.004	Rampla do Con	Rampla	O Con	San Xoán de Tirán	Moaña	42°16'19.58"N - 8°44'24.95"W	
P17.005	Casas da salga do Con	Vivenda mariñeira	O Con	San Xoán de Tirán	Moaña	42°16'19.37"N - 8°44'27.13"W	
P17.006	Porto de Moaña	Porto	O Real	San Xoán de Tirán	Moaña	42°16'31.77"N - 8°44'10.36"W	
P17.007	Fábrica de salga do Real	Fábrica de salga	O Real	San Xoán de Tirán	Moaña	42°16'34.44"N - 8°44'11.62"W	
P17.008	Carpintaría de ribeira Casqueiro	Carpintaría de ribeira	A Seara	Virxe do Carme de Moaña	Moaña	42°17'5.64"N - 8°44'2.36"W	
P17.009	Carpintaría de ribeira Carlagho	Carpintaría de ribeira	A Seara	Virxe do Carme de Moaña	Moaña	42°17'6.11"N - 8°44'2.16"W	
P17.010	Estaleiro Rúa	Carpintaría de ribeira	Reibón	Santa Eulalia de Meira	Moaña	42°17'8.01"N - 8°43'24.89"W	
P17.011	Porto de Meira	Porto	Reibón	Santa Eulalia de Meira	Moaña	42°16'58.78"N - 8°43'14.07"W	

P17.012	Capela de San Bartolomeu de Meira	Ermida	Reibón	Santa Eulalia de Meira	Moaña	42°17'2.34"N - 8°43'13.61"W
P17.013	Cordoaria Martínez	Cordoaria	Reibón	Santa Eulalia de Meira	Moaña	42°17'2.75"N - 8°43'14.99"W
P17.014	Peirao das Gabarras	Peirao	Isamil	Santa Eulalia de Meira	Moaña	42°16'46.76"N - 8°42'49.79"W
P17.015	Conservas La Guía	Fábrica de conservas	Isamil	Santa Eulalia de Meira	Moaña	42°16'34.01"N - 8°42'42.50"W
P17.016	Peirao do Alxibe	Peirao	Isamil	Santa Eulalia de Meira	Moaña	42°16'55.46"N - 8°42'2.57"W
P17.017	Porto de Domaio	Porto	Palmás	San Pedro de Domaio	Moaña	42°17'2.53"N - 8°40'59.83"W
P17.018	Varadoiro da punta da Queixeira	Varadoiro	Mouro	San Pedro de Domaio	Moaña	42°17'27.70"N - 8°40'21.19"W
P17.019	Fábrica en Verdeal	Industria auxiliar ou asociada	O Calvar	San Pedro de Domaio	Moaña	42°17'27.35"N - 8°40'33.48"W
P17.020	Estaleiro Lemos	Carpintaría de ribeira				
VILABOA						
P18.001	Forno de cal de Santo Adrán	Forno de cal	A Atravesada	Santo Adrán de Cobres	Vilaboa	42°17'40.25"N - 8°39'20.28"W
P18.002	Lavadoiro da Maceira	Lavadoiro	Santradán	Santo Adrán de Cobres	Vilaboa	42°18'4.19"N - 8°39'19.80"W
P18.003	Obradoiro do Atador	Carpintaría de ribeira	Santradán	Santo Adrán de Cobres	Vilaboa	42°18'5.48"N - 8°39'20.72"W
P18.004	Porto de Santo Adrán	Porto	Santradán	Santo Adrán de Cobres	Vilaboa	42°18'7.70"N - 8°39'18.58"W
P18.005	Carpintaría de ribeira do Anano	Carpintaría de ribeira	Santradán	Santo Adrán de Cobres	Vilaboa	42°18'8.29"N - 8°39'26.09"W
P18.006	Carpintaría de ribeira de Acuña	Carpintaría de ribeira	Santradán	Santo Adrán de Cobres	Vilaboa	42°18'15.33"N - 8°39'30.31"W
P18.007	Ostreiras de Paralonga	Viveiro	Santradán	Santo Adrán de Cobres	Vilaboa	42°18'16.76"N - 8°39'29.14"W
P18.008	Estaleiro da Bichoa	Carpintaría de ribeira	Riomaior	Santa Cristina de Cobres	Vilaboa	42°18'59.73"N - 8°39'34.21"W
P18.009	Porto de Santa Cristina	Porto	O Muíño	Santa Cristina de Cobres	Vilaboa	42°19'9.70"N - 8°38'58.49"W
P18.010	Salinas de Larache	Salinas	Larache	Santa Cristina de Cobres	Vilaboa	42°20'15.30"N - 8°38'36.04"W
P18.011	Salinas de Ulló	Salinas	O Toural	San Martiño de Vilaboa	Vilaboa	42°21'7.01"N - 8°38'2.53"W
P18.012	Muíño de marea de Ulló	Muíño de marea	Paredes	San Martiño de Vilaboa	Vilaboa	42°21'1.39"N - 8°37'46.81"W
P18.013	Serradoiro do Carballal	Serradoiro	O Carballal	Santo Adrán de Cobres	Vilaboa	42°18'32.30"N - 8°39'35.23"W
P18.014	Cetaria de Conchido	Cetaria	Larache	Santa Cristina de Cobres	Vilaboa	42°19'54.48"N - 8°38'13.71"W
P18.015	Caseta de pescadores en Paredes	Caseta de pescadores	Paredes	San Martiño de Vilaboa	Vilaboa	42°20'51.18"N - 8°37'25.02"W
SOUTOMAIOR						
P19.001	Doca de Massó	Doca	A Montesíña	San Salvador de Soutomaior	Soutomaior	42°20'31.07"N - 8°35'1.90"W
P19.002	Muíños de Daión	Muíño hidráulico	A Devesa	Santiago de Arcade	Soutomaior	42°20'36.06"N - 8°35'56.56"W
P19.003	Peirao da punta Muxeira	Embarcadoiro	A Calle	Santiago de Arcade	Soutomaior	42°20'31.76"N - 8°36'51.85"W
P14.004	Fábrica de conservas Sueiro	Fábrica de conservas	A Calle	Santiago de Arcade	Soutomaior	42°20'23.46"N - 8°36'44.50"W
P14.005	Porto de Arcade	Porto	A Calle	Santiago de Arcade	Soutomaior	42°20'25.49"N - 8°36'52.28"W

REDONDELA						
P20.001	Pesqueira na marisma de Soutoxuste	Pesqueira	Souxuste	Santa María do Viso	Redondela	42° 19' 39,578" N - 8° 36' 47,462" W
P20.002	Rampla en Soutoxuste	Rampla	Souxuste	Santa María do Viso	Redondela	42° 19' 36,182" N - 8° 36' 47,148" W
P20.003	Caseta de pescadores en Soutoxuste I	Caseta de pescadores	Souxuste	Santa María do Viso	Redondela	42° 19' 26,655" N - 8° 36' 50,828" W
P20.004	Caseta de pescadores en Soutoxuste II	Caseta de pescadores	Souxuste	Santa María do Viso	Redondela	42° 19' 23,955" N - 8° 36' 54,236" W
P20.005	Pesqueira en Soutoxuste	Pesqueira	Souxuste	Santa María do Viso	Redondela	42° 19' 21,747" N - 8° 36' 57,932" W
P20.006	Caseta de pescadores en Soutoxuste III	Caseta de pescadores	Souxuste	Santa María do Viso	Redondela	42° 19' 19,682" N - 8° 36' 57,841" W
P20.007	Viveiro na Punta da Costa	Viveiro	Areal Cesantes	San Pedro de Cesantes	Redondela	42° 18' 49,528" N - 8° 37' 8,626" W
P20.008	Monumento á Virxe do Carme en Cesantes	Altar	Areal Cesantes	San Pedro de Cesantes	Redondela	42° 18' 32,966" N - 8° 37' 17,872" W
P20.009	Casetas de pescadores de Cesantes	Caseta de pescadores	Areal Cesantes	San Pedro de Cesantes	Redondela	42° 18' 30,207" N - 8° 37' 12,900" W
P20.010	Estaleiro Irmáns Loureiro	Carpintaría de ribeira	Areal Cesantes	San Pedro de Cesantes	Redondela	42° 18' 8,720" N - 8° 36' 54,150" W
P20.011	Porto de Cesantes	Porto	Catapeixe	San Pedro de Cesantes	Redondela	42° 17' 39,849" N - 8° 36' 58,269" W
P20.012	Conservas JOB	Fábrica de conservas	Catapeixe	San Pedro de Cesantes	Redondela	42° 17' 39,246" N - 8° 36' 55,025" W
P20.013	Telleira de Cesantes	Telleira	A Telleira	San Pedro de Cesantes	Redondela	42° 17' 25,584" N - 8° 37' 11,168" W
P20.014	Barras do Alvedosa	Canle	A Portela	Santo André de Cedeira	Redondela	42° 17' 22,432" N - 8° 37' 13,180" W
P20.015	Fábrica A Fedora	Industria auxiliar ou asociada	A Portela	Santiago de Redondela	Redondela	42° 17' 8,277" N - 8° 36' 49,088" W
P20.016	Peiradiño da Largada	Rampla	Punta Socorro	Santo André de Cedeira	Redondela	42° 17' 22,030" N - 8° 37' 27,360" W
P20.017	Peirao dos Carabineiros	Peirao	Punta Portela	Santo André de Cedeira	Redondela	42° 17' 17,438" N - 8° 37' 35,875" W
P20.018	Fábrica de salga de Punta Portela	Fábrica de salga	Punta Portela	Santo André de Cedeira	Redondela	42° 17' 17,210" N - 8° 37' 37,120" W
P20.019	Fábrica de salga da Regasenda	Fábrica de salga	A Regasenda	Santo André de Cedeira	Redondela	42° 17' 17,780" N - 8° 38' 18,730" W
P20.020	Peirao da Regasenda	Peirao	A Regasenda	Santo André de Cedeira	Redondela	42° 17' 20,292" N - 8° 38' 29,581" W
P20.021	Cargadoiro de Coto Wagner	Cargadoiro	Rande	Santo André de Cedeira	Redondela	42° 17' 16,261" N - 8° 39' 10,874" W
P20.022	Fábrica do Alemán	Fábrica de conservas	Rande	Santo André de Cedeira	Redondela	42° 17' 6,120" N - 8° 39' 22,040" W
P20.023	Barrio de Rande	Barrio mariñeiro	Rande	Santo André de Cedeira	Redondela	42° 17' 4,101" N - 8° 39' 25,673" W
P20.024	Cargadoiro de Rande	Cargadoiro	Rande	Santo André de Cedeira	Redondela	42° 17' 4,090" N - 8° 39' 35,110" W
P20.025	Rampla en punta Chapelisa	Rampla	Angorén	SanVicente de Trasmaño	Redondela	42° 16' 45,660" N - 8° 40' 5,810" W
P20.026	Pescanova	Factoría de procesado de bacallau	Angorén	SanVicente de Trasmaño	Redondela	42° 16' 30,322" N - 8° 40' 10,276" W
P20.027	Rampla en punta Cubillón	Rampla	Laredo	San Fausto de Chapelá	Redondela	42° 16' 15,749" N - 8° 40' 19,279" W
P20.028	Porto de Chapelá	Porto	Chapelá	San Fausto de Chapelá	Redondela	42° 16' 4,360" N - 8° 40' 27,010" W
P20.029	Conservas Peña	Fábrica de conservas	Chapelá	San Fausto de Chapelá	Redondela	42° 15' 48,833" N - 8° 40' 35,387" W
P20.030	Lazareto de San Simón	Lazareto	Illa de San Simón	San Pedro de Cesantes	Redondela	42° 18' 26,914" N - 8° 37' 42,812" W
P20.031	Peirao do Cagarrón	Peirao	Illa de Santo Antón	San Pedro de Cesantes	Redondela	42° 18' 35,969" N - 8° 37' 46,967" W
P20.032	Peirao das Monxas	Peirao	Illa de Santo Antón	San Pedro de Cesantes	Redondela	42° 18' 33,345" N - 8° 37' 44,541" W
P20.033	Peirao dos Piratas	Peirao	Illa de Santo Antón	San Pedro de Cesantes	Redondela	42° 18' 33,026" N - 8° 37' 47,685" W
P20.034	Peirao dos Oficiais	Peirao	Illa de San Simón	San Pedro de Cesantes	Redondela	42° 18' 28,200" N - 8° 37' 40,260" W
P20.035	Embarcadorio na illa de San Simón	Embarcadorio	Illa de San Simón	San Pedro de Cesantes	Redondela	42° 18' 26,381" N - 8° 37' 40,311" W
P20.036	Peirao do Capitán	Peirao	Illa de San Simón	San Pedro de Cesantes	Redondela	42° 18' 25,708" N - 8° 37' 45,521" W
P20.037	Cruceiro do Corbeiro	Cruceiro	Illote Corbeiro	San Pedro de Cesantes	Redondela	42° 18' 17,055" N - 8° 37' 35,661" W
VIGO						
P21.001	Fábrica de conservas Curbera	Fábrica de conservas	Cacharela	San Salvador de Teis	Vigo	42° 15' 51,689" N - 8° 40' 40,135" W
P21.002	Almacén no areal de Suacasa	Almacén portuario	Cacharela	San Salvador de Teis	Vigo	42° 15' 48,877" N - 8° 40' 44,211" W
P21.003	Estaleiro no camiño do Laranxo	Estaleiro	A Rotea	San Salvador de Teis	Vigo	42° 15' 39,884" N - 8° 41' 3,312" W
P21.004	Construccionas navales Yarza	Estaleiro	Ríos	San Salvador de Teis	Vigo	42° 15' 26,402" N - 8° 41' 21,753" W
P21.005	Fábrica de conservas Garavilla	Fábrica de conservas	Ríos	San Salvador de Teis	Vigo	42° 15' 23,014" N - 8° 41' 29,292" W
P21.006	Estaleiros de Montenegro	Estaleiro	Ríos	San Salvador de Teis	Vigo	42° 15' 24,897" N - 8° 41' 30,935" W
P21.007	Embarcadorio de Teis	Embarcadorio	Ríos	San Salvador de Teis	Vigo	42° 15' 29,250" N - 8° 41' 34,290" W
P21.008	Club de remo Virxe da Guía	Club de remo	A Guía	San Salvador de Teis	Vigo	42° 15' 35,879" N - 8° 42' 5,499" W
P21.009	Faro da Guía	Faro	A Guía	San Salvador de Teis	Vigo	42° 15' 34,380" N - 8° 42' 7,593" W
P21.010	Capela da Nosa Señora da Guía	Ermida	A Guía	San Salvador de Teis	Vigo	42° 15' 19,847" N - 8° 42' 6,563" W
P21.011	Varadoiro no areal de Manquiña	Rampla de varadas	O Espiñeiro	San Salvador de Teis	Vigo	42° 15' 13,420" N - 8° 42' 19,216" W
P21.012	Rampla no areal de Manquiña	Rampla	O Espiñeiro	San Salvador de Teis	Vigo	42° 15' 10,574" N - 8° 42' 18,213" W
P21.013	Factorías Vulcano	Estaleiro	O Espiñeiro	San Salvador de Teis	Vigo	42° 15' 1,720" N - 8° 42' 7,140" W
P21.014	La Iberia Gallega	Industria auxiliar ou asociada	Guixar	San Salvador de Teis	Vigo	42° 14' 48,030" N - 8° 42' 19,848" W
P21.015	Fábrica de salga en Xulián Estévez	Fábrica de salga	Guixar	San Salvador de Teis	Vigo	42° 14' 46,124" N - 8° 42' 20,393" W
P21.016	Fábrica de salga en Guixar	Fábrica de salga	Guixar	San Salvador de Teis	Vigo	42° 14' 45,443" N - 8° 42' 20,466" W
P21.017	Fábrica de conservas Dotras	Fábrica de conservas	Guixar	San Salvador de Teis	Vigo	42° 14' 44,599" N - 8° 42' 20,607" W
P21.018	Fábrica de conservas Gándara y Haz	Fábrica de conservas	Guixar	San Salvador de Teis	Vigo	42° 14' 43,173" N - 8° 42' 20,802" W
P21.019	La Metalúrgica	Industria auxiliar ou asociada	Vigo	Vigo Centro	Vigo	42° 14' 14,625" N - 8° 42' 40,763" W
P21.020	Naves da froita	Almacén portuario	Vigo	Vigo Centro	Vigo	42° 14' 28,183" N - 8° 43' 8,656" W

P21.021	Real Club Náutico de Vigo	Club náutico	Vigo	Vigo Centro	Vigo	42° 14' 28,050" N - 8° 43' 28,770" W
P21.022	Almacén portuario no peirao de Transatlánticos	Almacén portuario	Vigo	Vigo Centro	Vigo	42° 14' 33,211" N - 8° 43' 34,424" W
P21.023	Almacén de empaque	Almacén portuario	O Berbés	Vigo Centro	Vigo	42° 14' 19,373" N - 8° 43' 48,053" W
P21.024	O Berbés	Barrio mariñeiro	O Berbés	Vigo Centro	Vigo	42° 14' 15,200" N - 8° 43' 45,840" W
P21.025	Porto de Vigo	Porto	Vigo	Vigo	Vigo	42° 14' 24,962" N - 8° 43' 36,658" W
P21.026	Oficina de Armadores	Oficinas portuarias	O Berbés	Vigo Centro	Vigo	42° 14' 6,897" N - 8° 43' 56,375" W
P21.027	Instituto Marítimo Pesqueiro do Atlántico	Oficinas portuarias	Beiramar	Vigo Centro	Vigo	42° 13' 59,040" N - 8° 44' 0,990" W
P21.028	Pescados Molagón S.A.	Factoría de procesado de bacallau	Beiramar	Vigo Centro	Vigo	42° 13' 53,020" N - 8° 44' 1,200" W
P21.029	Pesquera Vasco-Gallega	Industria auxiliar ou asociada	Beiramar	Vigo Centro	Vigo	42° 13' 46,478" N - 8° 44' 8,337" W
P21.030	Almacén de conservas Albo	Equipamento asociado á industria	Beiramar	Vigo Centro	Vigo	42° 13' 40,780" N - 8° 44' 12,880" W
P21.031	Fábrica de conservas Albo	Fábrica de conservas	Beiramar	Vigo Centro	Vigo	42° 13' 40,096" N - 8° 44' 9,416" W
P21.032	La artística	Industria auxiliar ou asociada	Beiramar	San Martiño de Coia	Vigo	42° 13' 29,632" N - 8° 44' 16,970" W
P21.033	Estaleiros Ria de Vigo	Estaleiro	Beiramar	San Martiño de Coia	Vigo	42° 13' 33,679" N - 8° 44' 22,660" W
P21.034	Fábrica de conservas Cerqueira	Fábrica de conservas	Beiramar	San Martiño de Coia	Vigo	42° 13' 26,125" N - 8° 44' 24,449" W
P21.035	Fábrica de conservas J. Ribas e Hijos	Fábrica de conservas	Beiramar	San Martiño de Coia	Vigo	42° 13' 28,956" N - 8° 44' 26,791" W
P21.036	Estaleiros Armón	Estaleiro	Beiramar	San Martiño de Coia	Vigo	42° 13' 31,680" N - 8° 44' 27,125" W
P21.037	Fábrica de conservas Orbe	Fábrica de conservas	Beiramar	San Martiño de Coia	Vigo	42° 13' 29,920" N - 8° 44' 33,020" W
P21.038	Estaleiros Francisco Cardama	Estaleiro	Beiramar	San Martiño de Coia	Vigo	42° 13' 30,960" N - 8° 44' 47,750" W
P21.039	Estaleiros Armada	Estaleiro	Beiramar	San Martiño de Coia	Vigo	42° 13' 30,570" N - 8° 44' 51,580" W
P21.040	Almacéns e peirao de Alfageme	Almacén portuario	Beiramar	San Martiño de Coia	Vigo	42° 13' 31,004" N - 8° 44' 55,424" W
P21.041	Fábrica de conservas Alfageme	Fábrica de conservas	Beiramar	San Martiño de Coia	Vigo	42° 13' 28,670" N - 8° 44' 55,380" W
P21.042	Estaleiros Freire	Estaleiro	Beiramar	San Martiño de Coia	Vigo	42° 13' 29,974" N - 8° 44' 59,319" W
P21.043	Estaleiros Lago	Estaleiro	Bouzas	San Miguel de Bouzas	Vigo	42° 13' 30,060" N - 8° 45' 3,150" W
P21.044	Barrio do Rocío	Poboado mariñeiro	O Rocío	San Miguel de Bouzas	Vigo	42° 13' 12,418" N - 8° 45' 3,458" W
P21.045	Porto de Bouzas	Porto	Bouzas	San Miguel de Bouzas	Vigo	42° 13' 40,343" N - 8° 45' 8,226" W
P21.046	Bouzas	Nucleo Mariñeiro	Bouzas	San Miguel de Bouzas	Vigo	42° 13' 31,671" N - 8° 45' 14,191" W
P21.047	Fábrica de Pinal	Fábrica de salga	Bouzas	San Miguel de Bouzas	Vigo	42° 13' 26,907" N - 8° 45' 22,956" W
P21.048	Fábrica de conservas Valcárcel	Fábrica de conservas	Roade	Santa Baia de Alcabre	Vigo	42° 13' 25,143" N - 8° 45' 30,493" W
P21.049	La Forzosa Gallega	Industria auxiliar ou asociada	Roade	Santa Baia de Alcabre	Vigo	42° 13' 23,236" N - 8° 45' 36,162" W
P21.050	Fábrica de conservas do Fiunchal	Fábrica de conservas	Roade	Santa Baia de Alcabre	Vigo	42° 13' 25,649" N - 8° 45' 38,669" W
P21.051	Fábrica de conservas Molino de Viento	Fábrica de conservas	Muiño do Vento	Santa Baia de Alcabre	Vigo	42° 13' 26,733" N - 8° 46' 12,125" W
P21.052	Salinas do Lagares	Salinas	Lagares	San Salvador de Coruxo	Vigo	42° 12' 2,127" N - 8° 46' 26,707" W
P21.053	Cruceiro no areal da Fontaiña	Cruceiro	A Silveira	San Salvador de Coruxo	Vigo	42° 12' 2,237" N - 8° 47' 6,220" W
P21.054	Capela do Carne no Vao	Ermida	O Van	San Salvador de Coruxo	Vigo	42° 11' 50,507" N - 8° 47' 23,035" W
P21.055	Cordelería Ibérica	Cordoaría	Canido	San Miguel de Oia	Vigo	42° 11' 43,250" N - 8° 47' 46,030" W
P21.056	Fábrica de conservas La Canidiense	Fábrica de conservas	Canido	San Miguel de Oia	Vigo	42° 11' 33,380" N - 8° 47' 50,550" W
P21.057	Fábrica de conservas Canimar	Fábrica de conservas	Canido	San Miguel de Oia	Vigo	42° 11' 34,810" N - 8° 47' 52,500" W
P21.058	Porto de Canido	Porto	Canido	San Miguel de Oia	Vigo	42° 11' 38,070" N - 8° 48' 1,350" W
P21.059	Faro de cabo Estai	Faro	Cabo Estai	San Miguel de Oia	Vigo	42° 11' 4,147" N - 8° 48' 48,611" W
P21.060	Faro do Peito	Faro	Illa do Norte	Illas Cies	Vigo	42° 14' 35,518" N - 8° 54' 11,368" W
P21.061	Fábrica de salga de Muxeiro	Fábrica de salga	Illa do Norte	Illas Cies	Vigo	42° 13' 37,450" N - 8° 53' 57,200" W
P21.062	Viveiro na Illas Cies	Viveiro	Illa do Norte	Illas Cies	Vigo	42° 13' 27,000" N - 8° 54' 17,200" W
P21.063	Peirao de Carracido	Peirao	Illa do Medio	Illas Cies	Vigo	42° 12' 50,060" N - 8° 54' 20,990" W
P21.064	Faro da Porta	Faro	Illa do Medio	Illas Cies	Vigo	42° 12' 44,106" N - 8° 54' 45,633" W
P21.065	Faro das Illas Cies	Faro	Illa do Medio	Illas Cies	Vigo	42° 12' 50,942" N - 8° 54' 53,649" W
P21.066	Fábrica de salga de San Martiño	Fábrica de salga	Illa Sur	Illas Cies	Vigo	42° 12' 0,620" N - 8° 54' 12,350" W
P21.067	Peirao da Illa de San Martiño	Peirao	Illa Sur	Illas Cies	Vigo	42° 11' 49,087" N - 8° 53' 37,305" W
P21.068	Faro Bicos	Faro	Illa Sur	Illas Cies	Vigo	42° 11' 29,985" N - 8° 53' 26,735" W
P21.069	Faro do illote Boeiro	Faro	Illa Boeiro	Illas Cies	Vigo	42° 10' 43,754" N - 8° 54' 34,500" W
P21.070	Alfándega de Vigo	Alfándega	Vigo	Vigo Centro	Vigo	42°14'23.24"N - 8°43'12.19"W
P21.071	Estación marítima de Vigo	Oficinas portuarias	Vigo	Vigo Centro	Vigo	42°14'29.29"N - 8°43'41.99"W
P21.072	Muiño da Torre	Muiño hidráulico	Lagares	San Salvador de Coruxo	Vigo	42°12'6.06"N - 8°46'13.89"W
NIGRÁN						
P22.001	Faro de Punta da Meda	Faro	O Monteferro	San Xoán de Panxón	Nigrán	42° 9' 23,638" N - 8° 50' 59,347" W
P22.002	Monumento a la Marina Universal	Altar	O Monteferro	San Xoán de Panxón	Nigrán	42° 9' 13,492" N - 8° 50' 39,796" W
P22.003	Templo Votivo do Mar	Santuario con devoción mariñeira	San Xoán	San Xoán de Panxón	Nigrán	42° 8' 44,240" N - 8° 49' 23,820" W
P22.004	Porto de Panxón	Porto	San Xoán	San Xoán de Panxón	Nigrán	42° 8' 34,030" N - 8° 49' 30,360" W
P22.005	Espigón de Praia América	Espigón	A Praia América	San Pedro de Ramallosa	Nigrán	42° 7' 32,910" N - 8° 49' 23,070" W
P22.006	Embarcadoiro da Foz	Embarcadoiro	A Foz	San Pedro de Ramallosa	Nigrán	42° 7' 19,307" N - 8° 49' 10,430" W

P22.007	Peirao da Foz	Peirao	A Foz	San Pedro de Ramallosa	Nigrán	42° 7' 16,472" N - 8° 49' 3,530" W
P22.008	Capela de San Campio e cruceiro	Ermida	A Ramallosa	San Pedro de Ramallosa	Nigrán	42° 6' 58,420" N - 8° 48' 48,020" W
P22.009	Rampla na Ramallosa I	Rampla	A Ramallosa	San Pedro de Ramallosa	Nigrán	42° 6' 57,616" N - 8° 48' 47,591" W
P22.010	Rampla na Ramallosa II	Rampla	A Ramallosa	San Pedro de Ramallosa	Nigrán	42° 6' 56,667" N - 8° 48' 43,999" W
GONDOMAR						
BAIONA						
P24.001	Cruceiro da ponte da Ramallosa	Cruceiro	A Ramallosa	Santa Cristina da Ramallosa	Baiona	42° 6' 55,859" N - 8° 48' 45,357" W
P24.002	Rampla da Casa de Cadaval	Rampla	A Ramallosa	Santa Cristina da Ramallosa	Baiona	42° 6' 53,499" N - 8° 48' 43,356" W
P24.003	Rampla na Ramallosa III	Rampla	A Ramallosa	Santa Cristina da Ramallosa	Baiona	42° 6' 55,330" N - 8° 48' 49,110" W
P24.004	Estaleiro de Cándido Correa	Estaleiro	Santa Marta	Santa Mariña de Baiña	Baiona	42° 6' 53,793" N - 8° 50' 8,102" W
P24.005	Capela de Santa Marta do Burgo	Ermida	Santa Marta	Santa Mariña de Baiña	Baiona	42° 6' 53,330" N - 8° 50' 10,540" W
P24.006	Porto de Baiona	Porto	Baiona	Santa María de Baiona	Baiona	42° 7' 9,023" N - 8° 50' 48,764" W
P24.007	Baiona	Nucleo mariñeiro	Baiona	Santa María de Baiona	Baiona	42° 7' 9,363" N - 8° 50' 55,096" W
P24.008	Cetaria en Monte Real I	Cetaria	Baiona	Santa María de Baiona	Baiona	42° 7' 31,210" N - 8° 50' 48,620" W
P24.009	Cetaria en Monte Real II	Cetaria	Baiona	Santa María de Baiona	Baiona	42° 7' 33,195" N - 8° 50' 50,073" W
P24.010	Cetaria de Serapio	Cetaria	Baiona	Santa María de Baiona	Baiona	42° 7' 40,330" N - 8° 51' 3,780" W
P24.011	Casetas de mariñeiros en Punta Area das Vacas	Caseta de pescadores	Rocamar	Santa María de Baredo	Baiona	42° 6' 50,667" N - 8° 52' 25,670" W
P24.012	Faro primitivo de cabo Silleiro	Faro	Cabo Silleiro	Santa María de Baredo	Baiona	42° 6' 40,450" N - 8° 53' 57,060" W
P24.013	Faro Silleiro	Faro	Cabo Silleiro	Santa María de Baredo	Baiona	42° 6' 16,040" N - 8° 53' 47,040" W

O Baixo Miño

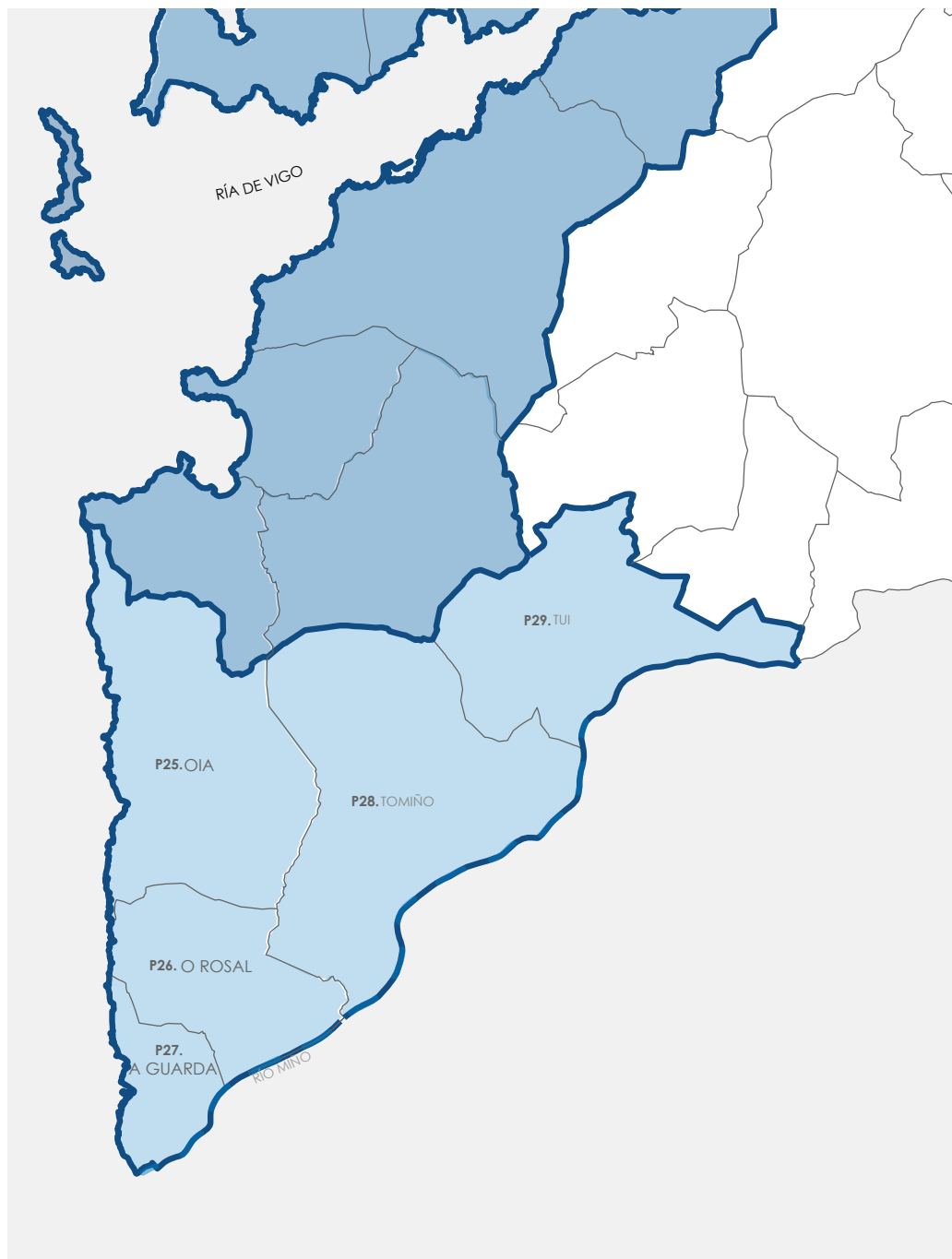
P25. Oia

P26. O Rosal

P27. A Guarda

P28. Tomiño

P29. Tui



OIA						
P25.001	Cetarias Aguncheiro	Cetaria	O Porto	Santa Uxia de Mougás	Oia	42° 3' 5,650" N - 8° 53' 25,920" W
P25.002	Pesqueira da Comboiña	Pesqueira	O Mato Vello	San Mamede de Pedornes	Oia	42° 1' 3,827" N - 8° 53' 6,180" W
P25.003	Peirao da Comboa	Peirao	O Arrabal	Santa María de Oia	Oia	42° 0' 11,993" N - 8° 52' 38,060" W
P25.004	A Comboa	Pesqueira	O Arrabal	Santa María de Oia	Oia	42° 0' 9,251" N - 8° 52' 38,501" W
P25.005	Fonte de San Cosme e San Damián	Fonte	O Arrabal	Santa María de Oia	Oia	42° 0' 6,950" N - 8° 52' 36,560" W
P25.006	Embarcadoiro de Oia	Embarcadoiro	O Arrabal	Santa María de Oia	Oia	42° 0' 6,952" N - 8° 52' 38,941" W
O ROSAL						
P26.001	Serradoiro do Tamuxe	Serradoiro	O Porto Vello	San Miguel de Tabagón	O Rosal	41°54'58.15"N - 8°49'37.11"W
A GUARDA						
P27.001	Cetaria Altiña	Cetaria	Os Cásas	San Lourenzo de Salcidos	A Guarda	41° 55' 12,620" N - 8° 53' 4,800" W
P27.002	Cetaria Redonda	Cetaria	Os Cásas	San Lourenzo de Salcidos	A Guarda	41° 55' 6,450" N - 8° 53' 3,444" W
P27.003	Fonte e lavadoiro do Marouco	Fonte	Os Cásas	Santa María de A Guarda	A Guarda	41° 54' 29,560" N - 8° 52' 33,780" W
P27.004	Muíño de vento na Guía	Muíño de vento	A Guarda	Santa María de A Guarda	A Guarda	41° 54' 18,872" N - 8° 52' 41,665" W
P27.005	Cetaria Portiño	Cetaria	A Guarda	Santa María de A Guarda	A Guarda	41° 54' 17,430" N - 8° 52' 51,040" W
P27.006	Muíño de vento no Portiño	Muíño de vento	A Guarda	Santa María de A Guarda	A Guarda	41° 54' 11,450" N - 8° 52' 43,410" W
P27.007	Porto da Guarda	Porto	A Guarda	Santa María de A Guarda	A Guarda	41° 53' 54,020" N - 8° 52' 33,840" W
P27.008	Cetaria A Grelo	Cetaria	A Guarda	Santa María de A Guarda	A Guarda	41° 53' 38,570" N - 8° 52' 47,710" W
P27.009	Muíño de vento das Peneiras	Muíño de vento	A Guarda	Santa María de A Guarda	A Guarda	41° 53' 32,670" N - 8° 52' 43,800" W
P27.010	Salinas do Seixal	Salinas	O Seixal	Santa María de A Guarda	A Guarda	41° 52' 50,595" N - 8° 52' 49,784" W
P27.011	Muíño de vento no Puntal	Muíño de vento	O Muíño	Santa Isabel de Camposancos	A Guarda	41° 52' 23,150" N - 8° 52' 26,640" W
P27.012	Pesqueira na praia do Muíño I	Pesqueira	O Muíño	Santa Isabel de Camposancos	A Guarda	41° 52' 11,211" N - 8° 52' 17,422" W
P27.013	Pesqueira na praia do Muíño II	Pesqueira	O Muíño	Santa Isabel de Camposancos	A Guarda	41° 52' 18,108" N - 8° 52' 16,754" W
P27.014	Muíño de vento no Forte	Muíño de vento	O Muíño	Santa Isabel de Camposancos	A Guarda	41° 52' 26,267" N - 8° 52' 4,963" W
P27.015	Salinas rupestres das Lagoas	Salinas	O Muíño	Santa Isabel de Camposancos	A Guarda	41° 52' 33,855" N - 8° 52' 3,323" W
P27.016	Serradoiro La Armona	Serradoiro	A Armona	Santa Isabel de Camposancos	A Guarda	41° 52' 47,910" N - 8° 51' 34,940" W
P27.017	Estaleiro Joaquín Castro	Estaleiro	A Pasaxe	Santa Isabel de Camposancos	A Guarda	41° 53' 9,520" N - 8° 51' 9,340" W
P27.018	Docas na Pasaxe	Doca	A Pasaxe	Santa Isabel de Camposancos	A Guarda	41° 53' 14,850" N - 8° 51' 2,577" W
P27.019	Porto da Pasaxe	Porto	A Pasaxe	Santa Isabel de Camposancos	A Guarda	41° 53' 21,130" N - 8° 51' 1,710" W
P27.020	Estaleiro El Pasaje	Estaleiro	A Pasaxe	Santa Isabel de Camposancos	A Guarda	41° 53' 30,664" N - 8° 51' 4,014" W
P27.021	A Guarda	Núcleo mariñeiro	A Guarda	Santa María de A Guarda	A Guarda	41°54'2.27"N - 8°52'29.80"W
P27.022	Fedorento	Poboado mariñeiro	Os Cásas	Santa María de A Guarda	A Guarda	41°54'25.49"N - 8°52'37.12"W
P27.023	Telleira da Xunqueira	Telleira	O Aloqueiro	San Lourenzo de Salcidos	A Guarda	41°54'4.51"N - 8°50'42.43"W
TOMIÑO						
TUI						
P29.001	Embarcadoiro de Tui	Embarcadoiro	Tui	O Sagrario de Tui	Tui	42° 2' 49,623" N - 8° 38' 25,610" W
P29.002	Club náutico de Tui	Club náutico	Tui	O Sagrario de Tui	Tui	42° 2'50.78"N - 8°38'27.68"W